

République Tunisienne  
Ministère de l'Economie et de la Planification  
--  
Office de Développement du Sud



الجمهورية التونسية  
وزارة الاقتصاد و التخطيط  
--  
ديوان تنمية الجنوب

## ولاية قفصة بالأرقام

# Gouvernorat de Gafsa en chiffres

## 2020

نوفمبر 2021 Novembre 2021

	صفحة Page	
Préface	8	تمهيد
<b>Première partie : Données générales</b>		
		<b>الجزء الأول : معطيات عامة</b>
Cartes de découpage administratif	10	خارطة التقسيم الإداري
Caractéristiques du gouvernorat	11	خصائص الولاية
Principaux indicateurs de développement du gouvernorat de Gafsa	12	أهم المؤشرات التنموية لولاية قفصة
Découpage administratif	14	توزيع المساحة الجملية للولاية حسب المعتمدية
Climat	16	المناخ
Distance inter délégations	19	المسافة الفاصلة بين المعتمديات
<b>Deuxième partie : caractéristiques démographiques</b>		
		<b>الجزء الثاني : الخصائص الديمغرافية</b>
Répartition de la population selon le sexe	21	توزيع السكان حسب المعتمدية و الجنس
Tableau : Répartition de la population, des logements et des ménages selon la commune	24	جدول : توزيع السكان والمسكن والأسر حسب البلدية
Répartition des ménages et des logements selon la délégation	24	توزيع المسكن والأسر حسب المعتمدية
Caractéristiques des logements selon la délégation	25	مؤشرات حول خصائص المسكن حسب المعتمدية
Caractéristiques des ménages et conditions de vie	26	مؤشرات حول خصائص الأسر وظروف عيشها
Caractéristiques éducationnelles	27	الخصائص التربوية للسكان
Population active occupée selon le niveau d'instruction	30	توزيع السكان النشيطين المشتغلين حسب المستوى التعليمي
Population active occupée selon le secteur d'activité	31	توزيع السكان النشيطين المشتغلين حسب قطاع النشاط الإقتصادي
Indicateurs sur les chômeurs	35	مؤشرات حول العاطلين عن العمل
Indicateurs sur la migration inter-délégations	39	مؤشرات حول الهجرة الداخلية بين المعتمديات

Evolution du solde migratoire du gouvernorat de Gafsa	42	الهجرة الداخلية - تطور صافي الهجرة لولاية قفصة
Indicateurs sur l'immigration	44	مؤشرات حول الهجرة إلى الخارج
<b>Troisième partie : Infrastructure et équipements collectifs</b>		
<b>الجزء الثالث : البنية الأساسية و التجهيزات الجماعية</b>		
Electrification - Nombre des bénéficiaires et taux d'électrification	49	التنوير - عدد المنتفعين ونسب التنوير
Eau potable - Nombre des bénéficiaires et taux de desserte	50	الماء الصالح للشرب - عدد المنتفعين ونسب التزود والربط
Réseau routier	51	شبكة الطرقات
Poste	52	البريد
Télécommunication - infrastructure	53	الإتصالات - البنية الأساسية
Télécommunication - indicateurs	54	الإتصالات - المؤشرات
Habitat- autorisations de bâtir	55	السكن الخاص - رخص البناء المسندة
Enseignement privé : 1er cycle - données globales	56	التعليم الخاص : مرحلة أولى - معطيات عامة
Enseignement privé : 2ème cycle - données globales	57	التعليم الخاص : مرحلة ثانية - معطيات عامة
Enseignement public - 1 <sup>er</sup> cycle de base : Année préparatoire	58	التعليم العام : مرحلة أولى تعليم أساسي - السنة التحضيرية
Enseignement public - 1 <sup>er</sup> cycle de base : infrastructure	59	التعليم العام : مرحلة أولى تعليم أساسي - التجهيزات
Enseignement public - 1 <sup>er</sup> cycle de base : données globales	60	التعليم العام : مرحلة أولى تعليم أساسي - معطيات عامة
Enseignement public - 1 <sup>er</sup> cycle de base : indicateurs	62	التعليم العام : مرحلة أولى تعليم أساسي - أهم المؤشرات
Enseignement public : cycle préparatoire technique	64	التعليم العام : مرحلة الإعدادي التقني
Enseignement public - 2 <sup>ème</sup> cycle de base : infrastructure	65	التعليم العام : مرحلة ثانية تعليم أساسي وثانوي - التجهيزات
Enseignement public - 2 <sup>ème</sup> cycle de base : données globales	66	التعليم العام : مرحلة ثانية تعليم أساسي وثانوي - معطيات عامة
Enseignement public - 2 <sup>ème</sup> cycle de base : indicateurs	67	التعليم العام : مرحلة ثانية تعليم أساسي وثانوي - أهم المؤشرات

Enseignement secondaire libre	70	التعليم الثانوي الحر
Enseignement supérieur : données globales	71	التعليم العالي - معطيات عامة
Enseignement Supérieur - Personnel enseignant	76	التعليم العالي - إطار التدريس
Enseignement supérieur - Cités universitaires	77	التعليم العالي - الأحياء الجامعية
Formation professionnelle Secteur public - données globales	78	التكوين المهني بالقطاع العام - معطيات عامة
Formation professionnelle Secteur privé - données globales	79	التكوين المهني بالقطاع الخاص - معطيات عامة
Emploi - données globales	80	التشغيل - معطيات عامة
Santé - infrastructure dans le secteur public	83	الصحة - التجهيزات بالقطاع العام
Santé - infrastructure dans le secteur privé	84	الصحة - التجهيزات بالقطاع الخاص
Santé - personnels médicaux	85	الصحة - الإطار الطبي
Santé - personnels para médicaux	86	الصحة - الإطار شبه الطبي
Santé - indicateurs	89	الصحة - أهم المؤشرات
Assainissement - données globales	90	التطهير - معطيات عامة
Culture - données globales	91	الثقافة - معطيات عامة
Jeunesse - données globales	92	الشباب - معطيات عامة
Sport - données globales	93	الرياضة - معطيات عامة
Enfance - données globales	94	الطفولة - معطيات عامة
Promotion sociale	95	النهوض الإجتماعي
Affaires religieuses- écoles coraniques	97	الشؤون الدينية - قطاع الكتاتيب
Affaires religieuses - Monuments	102	الشؤون الدينية - المعالم الدينية
Justice - Carte Judiciaire	103	العدل - الخارطة القضائية

Justice - Ressources humaines	104	العدل - الموارد البشرية
Justice - activités des tribunaux	106	العدل - النشاط القضائي للمحاكم
<b>الجزء الرابع : القطاع المنتج</b>		
<b>Quatrième partie : Secteurs productifs</b>		
Ressources en eaux	108	الموارد المائية
Ressources en eaux - nappes phréatiques	109	الموارد المائية - المائية السطحية
Ressources en eaux - nappes profondes	110	الموارد المائية - المائية العميقة
Répartition de la superficie selon la catégorie d'occupation du sol	111	توزيع المساحة الجمالية للولاية حسب نوعية الإستغلال
Situation foncière des terres	112	الوضع العقاري للأراضي
Répartition des terres cultivables	113	إستغلال الأراضي الزراعية
Répartition des exploitations agricoles selon la taille	114	توزيع المستغلات الفلاحية حسب الحجم
Périmètres irrigués	115	توزيع المناطق السقوية
Arboriculture en sec	116	الأشجار المثمرة البعلية
Arboriculture en irrigué	117	الأشجار المثمرة السقوية
Elevage - Répartition du cheptel	118	تربية الماشية - توزيع القطيع
Elevage- Production	119	تربية الماشية - الإنتاج
Répartition des centres de collecte du lait	122	توزيع مراكز تجميع الحليب
Institutions de développement agricole	123	مؤسسات التنمية الفلاحية
Investissements agricoles selon la délégation	125	توزيع المشاريع الفلاحية حسب المعتمدية
Investissements agricoles selon la branche	126	توزيع المشاريع الفلاحية حسب القطاع
Zones industrielles - données globales	127	المناطق الصناعية - معطيات عامة
Industries manufacturières - Répartition des entreprises selon la délégation	128	الصناعات المعملية - توزيع المؤسسات الصناعية حسب المعتمدية

Industries manufacturières - Répartition des entreprises exportatrices	129	الصناعات المعملية - توزيع المؤسسات الصناعية المصدرة
Répartition des projets industriels selon la délégation	130	توزيع المشاريع الصناعية حسب المعتمدية
Répartition des projets industriels selon la branche	131	توزيع المشاريع الصناعية حسب القطاع
Petites et moyennes entreprises	132	المؤسسات الصغرى والمتوسطة
Entreprises commerciales et de service	133	المؤسسات التجارية والخدماتية
Phosphate - données globales	134	الفسفاط - معطيات عامة
Transport terrestre - flotte	135	النقل البري - أسطول الخواص
Transport terrestre - Société régionale de transport - données globales	137	النقل البري : الشركة الجهوية للنقل - معطيات عامة
Transport ferroviaire - données globales	138	النقل الحديدي - معطيات عامة
Transport aérien - données globales	139	النقل الجوي - معطيات عامة
Tourisme - Principaux indicateurs touristiques	140	السياحة - أهم مؤشرات السياحة
Artisanat - données générales	141	الصناعات التقليدية - معطيات عامة
BTS - Répartition des projets selon la délégation et le secteur	143	البنك التونسي للتضامن - توزيع القروض حسب المعتمدية والقطاعات
Evolution du réseau bancaire par délégation	145	تطور الفروع البنكية حسب المعتمدية
<b>Cinquième partie : Gouvernance</b>		<b>الجزء الخامس : الحوكمة</b>
Nombre d'associations selon le domaine d'activité	147	عدد الجمعيات حسب مجال النشاط
Conseils municipaux au Gouvernorat de Gafsa	148	المجالس البلدية بولاية قفصة
Représentativité Institutionnelle des communes	149	التمثيلية المؤسساتية للبلديات
Représentativité Institutionnelle de Direction Régionale de Développement par délégation	150	التمثيلية المؤسساتية للإدارة الجهوية للتنمية حسب المعتمدية
Représentativité Institutionnelle de la poste par délégation	151	التمثيلية المؤسساتية للبريد حسب المعتمدية
Représentativité Institutionnelle de la télécommunication par délégation	152	التمثيلية المؤسساتية للاتصالات حسب المعتمدية

Représentativité Institutionnelle de la Formation Professionnelle et de l'Emploi	153	التمثيلية المؤسساتية للتكوين المهني والتشغيل
Représentativité Institutionnelle de la santé	154	التمثيلية المؤسساتية للصحة
Représentativité Institutionnelle de la culture	155	التمثيلية المؤسساتية للثقافة
Représentativité Institutionnelle de la Jeunesse et du Sport	156	التمثيلية المؤسساتية للشباب والرياضة
Représentativité Institutionnelle de Femme, Famille, Enfance et des Séniors	157	التمثيلية المؤسساتية للمرأة والأسرة والطفولة وكبار السن
Représentativité Institutionnelle des affaires sociales	158	التمثيلية المؤسساتية للشؤون الإجتماعية وأقسام النهوض الإجتماعي
Représentativité Institutionnelle des Affaires religieuses	159	التمثيلية المؤسساتية للشؤون الدينية
Représentativité Institutionnelle du Commissariat Régional au Développement agricole par délégation	160	التمثيلية المؤسساتية للمندوبية الجهوية للتنمية الفلاحية بقفصة حسب المعتمدية
Représentativité Institutionnelle de l'APIA	161	التمثيلية المؤسساتية لوكالة النهوض بالاستثمارات الفلاحية
Représentativité Institutionnelle du pôle compétitivité Gafsa	162	التمثيلية المؤسساتية لشركة القطب التنموي
Représentativité Institutionnelle du Centre Régional de Contrôle d'Impôts	163	التمثيلية المؤسساتية للمركز الجهوي لمراقبة الأداءات
Représentativité Institutionnelle du transport terrestre	164	التمثيلية المؤسساتية للنقل البري
Représentativité Institutionnelle du transport aérien	165	التمثيلية المؤسساتية للنقل الجوي
Représentativité Institutionnelle de la STEG par délégation	166	التمثيلية المؤسساتية للشركة التونسية للكهرباء والغاز حسب المعتمدية
Représentativité Institutionnelle de la CPG par délégation	167	التمثيلية المؤسساتية لشركة فسفاط قفصة حسب المعتمدية
Représentativité Institutionnelle de Institut National de la Météorologie par délégation	168	التمثيلية المؤسساتية للدائرة الفرعية للرصد الجوي حسب المعتمدية
Représentativité Institutionnelle de l'Équipement et de l'Habitat par délégation	169	التمثيلية المؤسساتية لقطاع التجهيز حسب المعتمدية
Représentativité Institutionnelle de l'École Supérieure des Études Technologiques par délégation	170	التمثيلية المؤسساتية المعهد العالي للدراسات التكنولوجية بقفصة حسب المعتمدية

L'information statistique constitue une importance considérable dans le processus d'analyse, du diagnostic et de l'évaluation de la situation de développement. Ce qui permettra de renforcer et de soutenir l'élaboration des politiques et l'identification des programmes et des projets publics de développement au niveau sectoriel et territorial. En plus, cette information statistique permet de fournir les données nécessaires pour éclairer le secteur privé et ainsi orienter ses interventions vers les activités prometteuses et les créneaux d'investissements disponibles.

Et, compte tenu de l'instauration progressive des fondements de l'autorité locale et de la décentralisation et de la nécessité de satisfaire les demandes croissantes en matière de statistiques de la part de tous les acteurs au niveau régional et local, l'Office de Développement du Sud conformément aux attributions qui lui sont dévolues, émet annuellement un document statistiques intitulé « Gouvernorat en chiffres » en se basant sur les statistiques produites par l'Institut National de la Statistique et les informations recueillies auprès des Directions et services régionaux et des structures concernées.

Ce document « Gouvernorat en chiffres » est constitué de cinq chapitres :

- Données générales,
- Caractéristiques démographiques,
- Infrastructures de base et équipements collectifs,
- Secteurs productifs,
- Gouvernance.

تكتسي المعلومة الإحصائية أهمية بالغة في عملية تحليل وتشخيص وتقييم الوضع التنموي بما يمكن من إحكام رسم السياسات وضبط المخططات وبلورة البرامج والمشاريع التنموية العمومية على المستويين القطاعي والترابي، فضلا على دورها في توفير المعطيات اللازمة لإنارة سبيل القطاع الخاص وتوجيه تدخلاته نحو الأنشطة والمجالات الواعدة ومكامن الإستثمار المتاحة.

وتناغما مع الإرساء التدريجي لأسس السلطة المحلية واللامركزية ومع ضرورة الإستجابة إلى الطلبات المتزايدة من الإحصائيات من طرف كافة المتدخلين على المستويين الجهوي والمحلي، يعمل ديوان تنمية الجنوب وفق المهام الموكولة إليه على إصدار وثيقة "ولاية في أرقام" بصفة منتظمة ودورية إستنادا إلى الإحصائيات التي ينتجها المعهد الوطني للإحصاء والمعلومات المجمع من الإدارات والمصالح الجهوية والهياكل المعنية.

وتتضمن الوثيقة خمسة أجزاء :

- معطيات عامة،
- الخصائص الديمغرافية،
- البنية الأساسية والتجهيزات الجماعية،
- قطاعات الإنتاج،
- الحوكمة.

## الجزء الأول : معطيات عامة

### Première partie : Données générales

خارطة التقسيم الإداري لولاية قفصة  
Carte de découpage administratif du gouvernorat de Gafsa



NB : En attente de la publication d'une carte actualisée selon le nouveau découpage administratif du Gouvernorat de Gafsa tenant en compte les nouvelles délégations de Sidi Boubaker et Zanouche.

ملاحظة : في انتظار صدور خريطة محيثة حسب التقسيم الإداري الجديد لولاية قفصة تأخذ بعين الاعتبار المعتمدين الجديتين سيدي بوبكر وزانوش.

## Caractéristiques du gouvernorat

## خصائص الولاية

### Situation géographique

Le gouvernorat de Gafsa se situe entre les hautes steppes et le Sahara. Il s'étend sur la partie sud de l'Atlas Saharien au Sud-Ouest de la Tunisie. Gafsa est limitée au Nord par les gouvernorats de Sidi-Bouزيد و Kasserine, au Sud par les gouvernorats de Kébili et de Tozeur, à l'Est par les gouvernorats de Gabès et Sidi-Bouزيد et à l'Ouest par le gouvernorat de Tozeur et l'Algérie.

Le gouvernorat couvre une superficie totale de 7807 km<sup>2</sup> et comprend 13 délégations, 13 communes et 76 secteurs.

### Caractéristiques du gouvernorat

- Une situation géographique privilégiée : Gafsa relie le Nord au Sud et l'Est à l'Ouest et sépare les plaines du pays du désert. Il est situé au centre de trois régions économiques, en plus de ses frontières avec l'Algérie.

- Des ressources et richesses naturelles : Se composent d'eau souterraine (Barrage Sidi Aïch d'une capacité de 88,5 millions de mètres cubes), de vastes pâturages et des terres cultivables, des substances utiles (sable à quartz, argile rouge, le gypse, le phosphate, etc) et d'un patrimoine culturel et historique et des paysages naturels diversifiés favorables à l'exploitation touristique.

- Une infrastructure : se compose essentiellement d'un aéroport international, des réseaux routier 1819 km revêtues) et ferroviaire (388 km), d'une zone industrielle à Gafsa et des zones artisanales dans chaque délégation, de deux centres de travail à distance et d'une station radio régionale.

- Caractéristiques économiques: L'activité économique est basée sur la production d'arbres fruitiers (oliviers, pistaches, amandes et figes), l'élevage et l'industrie d'extraction de phosphate, qui représente l'une des activités les plus importantes en termes de production et d'exploitation.

### الموقع الجغرافي

تقع ولاية قفصة بين السباسب العليا والصحراء وتمتد على الجزء الجنوبي للأطلس الصحراوي بالجنوب الغربي للبلاد التونسية. يحدها شمالا ولايتا سيدي بوزيد والقصرين، جنوبا ولايتي قبلي وتوزر، شرقا ولايتي قابس وسيدي بوزيد وغربا ولاية توزر والجزائر.

تتمسح ولاية قفصة بـ 7807 كلم<sup>2</sup> وتعد 13 معتمدية و 13 بلدية و 76 عمادة.

### أهم خصائص الولاية

- موقع جغرافي إستراتيجي : تربط ولاية قفصة الشمال بالجنوب وشرق البلاد بغربها كما تفصل بين سهول البلاد و صحرائها وتمثل ممرات التقاء بين ثلاثة أقاليم إقتصادية بالبلاد التونسية بالإضافة إلى شريطها الحدودي مع القطر الجزائري.

- الموارد والثروات الطبيعية : تتكون من مياه جوفية، مراعي شاسعة وأراضي قابلة للإستغلال الزراعي، موارد إنشائية (رمل سيليسي، طين أحمر، جبس، فسفاط...) وأماكن طبيعية متنوعة وثراء ثقافي وحضاري مؤهل للإستغلال السياحي.

- بنية أساسية : تتكون أساسا من مطار دولي، شبكتي طرقات (1819 كلم معبدة) وسكك حديدية (388 كلم)، منطقة صناعية بقفصة ومناطق حرفية بكل معتمديات الولاية بالإضافة إلى مركزين للعمل عن بعد، شبكة إتصال عصرية وإذاعة جهوية.

- الخصائص الإقتصادية : يرتكز النشاط الاقتصادي على إنتاج الأشجار المثمرة (الزيتين، الفستق، اللوز والتين) وتربية الماشية وصناعة إستخراج الفسفاط الذي يمثل أحد أبرز الأنشطة من حيث الإنتاج والتشغيل.

**Tableau : Principaux indicateurs de développement du gouvernorat de Gafsa - 2020**

جدول : أهم المؤشرات التنموية لولاية قفصة - 2020

Indicateurs	Unité	تونس Tunisie	إقليم الجنوب Sud	قفصة Gafsa	الوحدة	المؤشرات
Superficie totale	Km <sup>2</sup>	163 610	91 076	7 807	كلم <sup>2</sup>	المساحة الجمالية
Nombre de délégations	délégations	279	56	13	معمدية	عدد المعتمديات
Nombre de communes	communes	350	61	13	بلدية	عدد البلديات
Nombre de secteurs	secteurs	2 085	386	76	عمادة	عدد العمادات
Nombre d'habitants	habitants	11 708 370	1 705 087	354 600	نسمة	عدد السكان
Densité démographique	habitants/km <sup>2</sup>	72	19	45	نسمة/كلم <sup>2</sup>	الكثافة السكانية
Taux d'accroissement annuel moyen (2004-2014)	%	1,03	0,80	0,41	%	معدل نسبة النمو السنوي للسكان (2004-2014)
Taux de pauvreté 2015	%	15,2	-	18,0	%	نسبة الفقر 2015
Taux d'analphabétisme 10 ans et plus	%	18,1	17,6	21,5	%	نسبة الأمية 10 سنوات فما فوق
Population 10 et plus selon le niveau d'instruction		9 629 746	1 382 744	286 655		عدد السكان 10 سنوات فما فوق حسب المستوى التعليمي
Analphabètes	%	18,2	17,6	21,5	%	لا شيء
primaire	%	32,4	31,8	25,7	%	إبتدائي
secondaire	%	34,7	36,5	38,6	%	ثانوي
supérieur	%	14,7	14,0	14,2	%	عالي
Population active 15 ans et plus	personnes	8 793 602	546 894	110 272	ساكن	عدد السكان النشيطين 15 سنوات فما فوق
Taux d'activité	%	47,0	-	41,8	%	نسبة النشاط
Population active occupée 15 ans et plus	personnes	3 497 758	411 241	78 329	ساكن	عدد السكان المشتغلين 15 سنوات فما فوق
Agriculture et pêche	%	14,5	15,4	20,3	%	الفلاحة والصيد البحري
Industries manufacturières	%	1,1	2,7	4,8	%	الصناعات المعملية
Mines et énergie	%	18,5	7,6	7,6	%	المناجم والطاقة
Batiments et travaux public	%	14,0	19,9	18,7	%	البناء الأشغال العامة
Services	%	51,9	54,3	48,6	%	الخدمات
Non déclaré	%	0,1	0,1	0,0	%	غير مصرح به

Tableau (suite)

جدول (يتبع)

Indicateurs	Unité	تونس Tunisie	إقليم الجنوب Sud	قفصة Gafsa	الوحدة	المؤشرات
Taux de chômage (trimestre2 - 2019)	%	15,3	-	26	%	نسبة البطالة (ث2- 2019)
Solde migratoire interne 2009 - 2014	-	0	-9 582	-6 180	-	صافي الهجرة الداخلية 2009 - 2014
Solde migratoire externe 2009 - 2014	-	-22 281	-9 190	-743	-	صافي الهجرة الخارجية 2009 - 2014
Taux global d'électrification	%	99,9	99,9	99,9	%	نسبة التتوير
Taux de desserte en eau potable	%	98,4	99,5	99,9	%	نسبة التزود بالماء الصالح للشرب
Taux de branchement au réseau d'eau potable	%	90,7	96,2	92,1	%	نسبة الربط بالماء الصالح للشرب
Taux de branchement à l'ONAS	%	63,1	44,6	55,0	%	نسبة الربط بشبكة التطهير
Densité téléphonique pour 100 habitants	Lignes	51,5	-	52,4	خط	الكثافة الهاتفية لكل 100 ساكن للهاتف القار
Densité de internet fixe pour 100 ménages	Lignes	44,6	-	42,2	خط	كثافة الانترنت القارة : لكل 100 عائلة
Nbre d'habitants par bureau de poste	Hab.	11 300	6 769	8 865	ساكن	عدد السكان لكل مكتب بريد
Nbre d'habitants par médecin	Hab.	(*) 756	(*) 1157	1 240	ساكن	عدد السكان للطبيب الواحد
Nbre d'habitants par CSB	Hab.	(*) 5319	(*) 3605	3 813	ساكن	عدد السكان لكل مركز صحة أساسية
Nbre de lits d'hôpitaux pour 1000 habitants	Lits	(*) 1,85	(*) 1,93	2,02	سرير	عدد الأسرة بالمستشفيات لكل 1000 ساكن
Nbre d'habitants par maison de jeunes	Hab.	33 357	22 327	29 550	ساكن	عدد السكان لكل دار شباب
Nbre d'habitants par maison de culture	Hab.	50 036	40 933	44 325	ساكن	عدد السكان لكل دار ثقافة
Nbre d'habitants par bibliothèque	Hab.	29 013	18 892	16 118	ساكن	عدد السكان لكل مكتبة عمومية
Nombre d'entreprises 10 emplois et plus	entreprises	5 158	354	78	مؤسسة	عدد المؤسسات الصناعية (10 مواطن شغل أو أكثر)
Nombre d'entreprises exportatrices 10 emplois et plus	entreprises	2 261	107	29	مؤسسة	عدد المؤسسات الصناعية المصدرة كليا
Indice de Développement Régional	-	0,486	-	(rang 17) 0,453	-	مؤشر التنمية الجهوية
Indice d'Attractivité Régionale	-	3,18	-	(rang 12) 2,12	-	مؤشر جاذبية الجهات

(\*) année 2019

(\*) سنة 2019

Tableau : Répartition de la superficie selon la délégation

جدول : توزيع المساحة الجمالية للولاية حسب المعمدية

دélégation	النسبة (%) Taux (%)	المساحة كلم <sup>2</sup> Superficie Km <sup>2</sup>	المعمدات Secteurs	عدد المعمدات Nbre Secteurs	المعمدية
Gafsa Nord	6,4	500,0	الرحبية، الرحبية الجنوبية، قصور الأخوة، المتكيدس، الفج، منزل ميمون، قطيس Erhiba, Erhiba sud, Ksour El Ekhoua, El Metkides, El Fej Menzel Mimoun, Gtiss.	7	قفصة الشمالية
Sidi Aïch	9,0	702,1	العمامية، سيدي عيش الشرقية، منزل القمودي، القرية، السوينية، سيدي عيش El Ameïmia, Sidi Aïch Est, Menzel El Gamoudi, le village, Essouinia, Sidi Aïch	6	سيدي عيش
El Ksar	4,3	332,8	القصر، القصر الشرقية، لالة، حي حشاد، المطار Ksar, Ksar Est, Lala, Cité Hached, L'aéroport Amra عمرة.	6	القصر
Gafsa Sud	5,5	426,1	قفصة المدينة، قفصة الشرقية، حي النور، حي السرور، حي الشباب، العسالة سيدي أحمد زروق، وادي أيلو، المولى Gafsa ville, Gafsa Est, Cité Ennour, Cité Essourour, Cité Jeunesse, El Assala, Sidi Ahmed Zarouk, Oued Aïlou, El Moula Ennadour, Kef Derbi, El Aguila الناظور، كاف دربي، العقيلة	12	قفصة الجنوبية
Oum El Araïes	12,8	995,7	أم العرايس المركز، أم العرايس المحطة Om Laracis centre, Om Laracis station Chanoufia, Soutir, Douara الشنوفية، السويطير، الوارة	5	أم العرايس
Sidi Boubaker (*)			سيدي بو بكر، أم الاقصاب، Sidi Boubaker, Oum El Aksab	2	سيدي بو بكر (*)
Redeyef	6,2	480,7	الرديف المحطة / الرديف المركز / الرديف الشمالية / الرديف الجنوبية. Redeïef station, Redeïef centre, Redeïef Nord, Redeïef Sud تأبديت	5	الرديف

(\*) les délégations de Sidi Boubaker et Zanouche ont été créées le 1<sup>er</sup> Juin 2015.

(\*) أحدثت معمديتي سيدي بوبكر وزانوش في 1 جوان 2015.

(suite et fin)

(تابع ونهاية)

Délégation	النسبة (%) Taux (%)	المساحة كلم <sup>2</sup> Superficie Km <sup>2</sup>	العمادات Secteurs	عدد العمادات Nbre Secteurs	المعتمدية
Metlaoui	14,3	1 113,4	المتلوي المركز، المتلوي المحطة، حي الأمل الغربي، حي الأمل الشرقي، الثالجة، المزيرعة Metlaoui centre, Metlaoui station, Cité El Amel Ouest, Cité El Amel Est, Ethalja, El Mzirâa كريشة النعام، وادي الأربعة، السقي القبلي، المقرون Krichet Ennaâem, Oued El Arta, Essagui El Guebli, El Magroun	10	المتلوي
M'dhilla	8,7	680,4	M'dhila centre, Cité El Oumel المظيلة مركز، الحى العمالي Sahib, Essagui صهيب، السقي	4	المظيلة
El Guetar	11,7	910,0	القطار الشرقية، القطار الغربية، الأرتس Guetar Est, Guetar Ouest, El Ortos العنق، الساكت، بنر سعد El Ongue, Essaket, Bir Saâd	6	القطار
Belkhir	10,8	839,5	العباشة / الطلح الشرقية / الطلح الغربية / جبيلة الوسط / أولاد الحاج / بلخير. El Ayaïcha, Ettalh Est, Ettalh Ouest, Jbilet Elouest, Ouled El Haj, Belkhir	6	بلخير
Sned	10,6	827,1	Sned, Sned Nord السند، السند الشمالية Majoura, Alim ماجورة، علم	4	السند
Zanouche (*)			Zanouche, Abdessadok, Ejedida زانوش، عبد الصادق، الجديدة	3	زانوش (*)
Total	100,0	7 807,7		76	كامل الولاية

Source : Le Gouvernorat

المصدر : الولاية

(\*) les délégations de Sidi Boubaker et Zanouche ont été créées le 1<sup>er</sup> Juin 2015.

(\*) أحدثت معتمديتي سيدي بوبكر وزانوش في 1 جوان 2015.

Tableau : Pluviométrie (mm)

جدول : توزيع كميات الامطار المسجلة (مم)

Station	المجموع Total	ديسمبر Dec	نوفمبر Nov	أكتوبر Oct	سبتمبر Sept	أوت Août	جويلية Juillet	جوان Juin	ماي Mai	أفريل Avril	مارس Mars	فيفري Février	جانفي Janvier	المحطة
Gafsa	125	12,2	12	0,0	18,9	0,0	27,1	2	9,4	12,2	29,8	0,0	1,4	قفصة

Source : Institut National De La Météorologie

المصدر : الدائرة الفرعية للرصد الجوي

**Tableau : Température moyenne, humidité relative et évaporation selon la saison**

**جدول : معدل درجة الحرارة والرطوبة النسبية ومقدار التبخر حسب الفصل**

Désignation	الخريف Automne	الصيف Eté	الربيع Printemps	الشتاء Hiver	البيانات
moyenne de maxima °c	26,9	35,5	25,2	15,7	معدل الدرجات القصوى (°C)
moyenne de minima °c	16,9	26,0	14,8	6,8	معدل الدرجات الدنيا (°C)
température moyenne °c	21,5	30,2	19,7	11,9	متوسط الحرارة (°C)
humidité relative %	63,3	39,3	47,3	57,6	الرطوبة (%)
pluviométrie moyenne mm	30,9	29,1	51,4	2,6	معدل كميات الأمطار (المليمتر)
évaporation mm	-	-	-	-	مقدار التبخر (المليمتر)

Source : Institut National De La Météorologie

المصدر : الدائرة الفرعية للرصد الجوي

Tableau : Les vents

جدول : الرياح

Station	عدد أيام الجليدة Nombre de jours de gelées	السرعة القصوى م / الثانية Vitesse m/s	عدد أيام الرياح الرملية Nombre de jours des vents du sable	عدد أيام الشهيلي Nombre de jours de siroccos	عدد الأيام ذات الرياح Nombre de jours ventés	المركز
Gafsa aéroport	9	33	64	39	125	قفصة المطار

Source : Institut National De La Météorologie

المصدر : الدائرة الفرعية للرصد الجوي

Tableau : Distances inter-délégations (km)

جدول : المسافات الفاصلة بين المعتمديات (كلم)

دélégation	زانوش Zanouche	السند Sned	بلخير Belkhir	القطار Guetar	المظيلة M'dhilla	المتلوي Métlaoui	الرديف Rédeïef	سيدي بوبكر Sidi Boubaker	أم العرائس Oum Laraïes	القصر Ksar	سيدي عيش Sidi Aïch	قفصة Gafsa	المعمدية
Gafsa												-	قفصة
Sidi Aïch											-	51	سيدي عيش
Ksar										-	48	3	القصر
Oum Laraïes									-	78	126	75	أم العرائس
Sidi Boubaker								-	-	-	-	-	سيدي بوبكر
Rédeïef							-	-	23	101	149	98	الرديف
Métlaoui						-	58	-	35	43	91	40	المتلوي
M'dhilla					-	58	116	-	93	15	66	18	المظيلة
Guetar				-	27	60	118	-	95	17	65	20	القطار
Belkhir			-	45	65	105	165	-	140	62	113	65	بلخير
Sned		-	113	68	66	94	152	-	129	51	95	54	السند
Zanouche	-	-	-	-	-	-	-	-	-	-	-	-	زانوش

Source : Direction Régionale de l'Equipement et de l'Habitat

المصدر : الإدارة الجهوية للتجهيز والإسكان - مصلحة الطرقات

## الجزء الثاني : الخصائص الديمغرافية

### Deuxième partie : Caractéristiques démographiques

**Tableau : Répartition de la population selon la délégation et le sexe (en millier)**

**جدول : توزيع السكان حسب المعتبرية والجنس (بالآلف)**

Délégation	1 جاني 2020			2014			2004			المعتبرية
	المجموع Total	إناث Féminin	ذكور Masculin	المجموع Total	إناث Féminin	ذكور Masculin	المجموع Total	إناث Féminin	ذكور Masculin	
Gafsa Nord	10,567	-	-	10,022	5,144	4,878	9,407	4,827	4,580	قفصة الشمالية
Sidi Aïch	11,550	-	-	10,084	5,055	5,029	8,297	4,218	4,079	سيدي عيش
Ksar	39,397	-	-	36,482	18,636	17,846	32,186	16,127	16,059	القصر
Gafsa Sud	108,871	-	-	101,148	50,505	50,643	90,742	45,094	45,648	قفصة الجنوبية
Oum Laraïes	21,562	-	-	22,798	11,604	11,194	31,733	15,946	15,787	أم العرائس
Rédeïef	26,942	-	-	26,976	13,752	13,224	27,940	14,251	13,689	الرديف
Métlaoui	39,154	-	-	38,634	19,255	19,379	38,938	19,493	19,445	المتلوي
M'dhilla	15,855	-	-	15,306	7,524	7,782	14,841	7,327	7,514	المظيلة
Guetar	20,695	-	-	20,137	10,603	9,534	19,942	10,479	9,463	القطار
Belkhir	14,941	-	-	14,784	8,087	6,697	15,159	8,038	7,121	بلخير
Sned	22,589	-	-	21,487	10,872	10,615	34,524	17,964	16,560	السند
Sidi Boubaker *	4,229	-	-	4,214	2,080	2,134	-	-	-	سيدي بوبكر *
Zanouche *	16,129	-	-	15,259	7,796	7,463	-	-	-	زانوش *
<b>Total</b>	<b>352,481</b>	<b>-</b>	<b>-</b>	<b>337,331</b>	<b>170,913</b>	<b>166,418</b>	<b>323,709</b>	<b>163,764</b>	<b>159,945</b>	<b>المجموع</b>

Source : Institut National De La Statistique

(\*) Délégations créées après le Recensement 2014.

المصدر : المعهد الوطني للإحصاء

(\*) معتمديات أحدثت بعد تعداد 2014.

الكثافة السكانية لولاية قفصة لسنة 2020

Densité démographique du gouvernorat de Gafsa - 2020



NB : En attente de la publication d'une carte actualisée selon le nouveau découpage administratif du Gouvernorat de Gafsa tenant en compte les nouvelles délégations de Sidi Boubaker et Zanouche.

ملاحظة : في انتظار صدور خريطة محينة حسب التقسيم الإداري الجديد لولاية قفصة تأخذ بعين الاعتبار المعتمدين الجديتين سيدي بوبكر وزانوش.

**Tableau : Répartition de la population, des logements et des ménages selon la commune**

**جدول : توزيع السكان والمسكن والأسر حسب البلدية**

Commune	2020 عدد السكان Population	2014			2004			البلدية
		عدد الأسر Nombre de ménages	عدد المساكن Nombre de logements	عدد السكان Population	عدد الأسر Nombre de ménages	عدد المساكن Nombre de logements	عدد السكان Population	
Gafsa	119 438	23 484	27 909	95 242	18 361	20 003	84 676	قفصة
Ksar	27 653	8 379	9 061	33 729	6 324	6 533	29 617	القصر
Oum Laraïes	21 562	4 959	5 463	21 431	4 815	5 197	24 487	أم العرائس
Rédeïef	26 942	5 603	6 029	25 046	5 005	5 387	26 143	الرديف
Métlaoui	39 154	8 774	9 833	38 129	7 628	8 225	37 099	المتلوي
M'dhilla	15 855	2 739	2 922	12 814	2 378	2 506	12 383	المظيلة
Guetar	20 695	3 343	4 157	14 088	2 836	3 201	13 554	القطار
Sned	22 589	2 142	2 541	9 533	1 694	1 866	8 931	السند
Belkhir *	14 941	-	-	-	-	-	-	بلخير *
Sidi Aïch *	11 550	-	-	-	-	-	-	سيدي عيش *
Lala *	11 744	-	-	-	-	-	-	لالة *
Sidi Boubaker *	4 229	-	-	-	-	-	-	سيدي بوبكر *
Zanouche *	16 129	-	-	-	-	-	-	زانوش *
<b>Total</b>	<b>352 481</b>	<b>59 423</b>	<b>67 915</b>	<b>250 012</b>	<b>49 041</b>	<b>52 918</b>	<b>236 890</b>	<b>المجموع</b>

Source : Institut National De La Statistique

(\*) Communes créées après le Recensement 2014.

المصدر : المعهد الوطني للإحصاء

(\*) بلديات محدثة بعد تعداد 2014.

**Tableau : Répartition des logements et des ménages selon la délégation**

جدول : توزيع المساكن والأسر حسب المعتمدية

Délégation	2014		2004		1994		المعتمدية
	عدد الأسر Nbre de ménages	عدد المساكن Nbre de logements	عدد الأسر Nbre de ménages	عدد المساكن Nbre de logements	عدد الأسر Nbre de ménages	عدد المساكن Nbre de logements	
Gafsa Nord	2 124	2 434	1 759	2 258	1 391	1 733	قفصة الشمالية
Sidi Aïch	2 310	2 704	1 765	2 106	1 349	1 537	سيدي عيش
Ksar	8 996	9 799	6 833	7 128	5 316	5 618	القصر
Gafsa Sud	24 743	29 478	19 604	21 539	14 265	16 146	قفصة الجنوبية
Oum Laraïes	5 283	5 855	6 276	7 298	5 423	5 980	أم العرائس
Rédeïef	6 017	6 513	5 350	5 913	4 508	4 990	الرديف
Métlaoui	8 889	9 959	8 025	8 805	7 323	8 330	المتلوي
M'dhilla	3 260	3 569	2 867	3 078	2 688	2 997	المظيلة
Guetar	4 636	5 756	4 114	4 549	3 777	4 003	القطار
Belkhir	3 081	3 877	2 913	3 068	2 661	2 562	بلخير
Sned	4 625	5 641	6 420	7 139	5 629	6 291	السند
Sidi Boubaker *	924	1 030	-	-	-	-	سيدي بوبكر *
Zanouche *	3 076	3 331	-	-	-	-	زانوش *
Total	77 964	89 946	65 926	72 881	54 330	60 187	المجموع

Source : Institut National De La Statistique

(\*) Délégations créées après le Recensement 2014.

المصدر : المعهد الوطني للإحصاء

(\*) معتمديات أحدثت بعد تعداد 2014.

Tableau : Caractéristiques des logements selon la délégation

جدول : مؤشرات حول خصائص المساكن حسب المعتمدية

Délégation	التوزيع النسبي للمساكن حسب النوع %					العدد الجملي للمساكن Nbre de logements	المعتمدية
	Répartition des logements par type en %						
	مسكن متواضع Logements rudimenta	شقة بعمارة Appartements	فيلا أو طابق فيلا villa ou étage de villa	مسكن متلاصق Logement jumelé	دار عربي/ برج ستديو حوش Maison traditionnelle		
<b>Année 2014</b>							<b>سنة 2014</b>
Gafsa Nord	0,6	0,0	12,2	10,1	77,0	2 434	قفصة الشمالية
Sidi Aïch	0,3	0,2	19,9	23,2	56,4	2 704	سيدي عيش
Ksar	0,27	0,3	37,35	10,6	51,48	9 799	القصر
Gafsa Sud	0,24	3,52	28,84	36,83	30,57	29 478	قفصة الجنوبية
Oum Laraïes	0,15	0,17	24,77	25,83	49,08	5 855	أم العرائس
Rédeïef	0,28	0,83	24,5	30,08	44,31	6 513	الرديف
Métlaoui	0,21	0,29	43,15	22,67	33,68	9 959	المتلوي
M'dhilla	0,78	0	17,18	43,99	38,05	3 569	المظيلة
Guetar	0,16	0,38	21,87	25,05	52,54	5 756	القطار
Belkhir	0,26	0	14,88	8,31	76,55	3 877	بلخير
Sned	0,27	0,2	14,69	10,09	74,75	5 641	السند
Sidi Boubaker *	-	-	-	-	-	1 030	سيدي بوبكر *
Zanouche *	-	-	-	-	-	3 331	زانوش *
Gouv. Gafsa	0,27	1,34	27,09	25,57	45,73	89 946	ولاية قفصة

Source : Institut National De La Statistique

المصدر : المعهد الوطني للإحصاء

Remarque : les données de la délégation d'Oum Laraïes concernent aussi la délégation de Sidi Boubaker et les données de la délégation de Sned concernent aussi la délégation de Zanouche.

ملاحظة : معطيات معتمدية أم العرائس تشمل أيضا معتمدية سيدي بوبكر ومعطيات معتمدية السند تشمل أيضا معتمدية زانوش.

Tableau : Caractéristiques des ménages et conditions de vie

جدول : مؤشرات حول خصائص الأسر وظروف عيشها

Délégation	نسبة امتلاك الأسر للتجهيزات - (%) - Ménages possédants des équipements											متوسط	عدد الأسر	المعتمدية
	حاسوب	هاتف جوال	هاتف قار	مكيف هواء	آلة غسل الثياب	آلة طبخ بالفرن	الثلاجة	الهوائي	جهاز التلفزة	راديو	سيارة	حجم الأسرة	Nombre	
	Ordi-nateur	Téléph. portable	Téléph. fixe	Clima-tiseur	Machine à laver	cuisinière à four	Réfrigé-rateur	para-bole	Télévi-seur	Radio	Véhicules	Taille moy.	de ménages	
<b>Année 2014</b>														<b>سنة 2014</b>
Gafsa Nord	7,0	96,8	7,3	7,3	55,6	53,5	93,0	93,1	96,3	25,4	18,0	4,7	2 124	قفصة الشمالية
Sidi Aïch	13,5	96,4	4,0	11,8	70,4	66,3	91,6	88,9	93,0	28,7	16,9	4,4	2 310	سيدي عيش
Ksar	34,2	97,3	15,8	37,9	80,2	76,0	96,2	91,5	95,6	54,4	19,3	4,1	8 996	القصر
Gafsa Sud	40,4	98,1	18,9	36,7	80,2	74,7	95,2	91,5	94,5	46,5	24,5	4,1	24 743	قفصة الجنوبية
Oum Laraïes	19,8	97,5	10,6	17,4	77,2	60,3	94,3	92,1	95,5	40,6	11,9	4,4	5 283	أم العرائس
Rédeïef	24,1	98,2	20,8	28,6	77,4	68,6	97,5	93,5	96,6	72,9	9,5	4,5	6 017	الرديف
Métaoui	33,4	97,9	25,1	56,1	85,2	77,5	97,7	94,9	97,3	50,0	17,4	4,3	8 889	المتلوي
M'dhilla	29,7	97,7	12,3	42,0	81,8	79,4	95,3	91,2	94,3	22,8	17,8	4,7	3 260	المظيلة
Guetar	30,7	96,9	20,5	28,8	72,5	65,2	95,0	90,5	94,0	44,6	15,7	4,3	4 636	القطار
Belkhir	6,9	96,3	2,2	6,8	36,6	54,9	90,1	87,2	92,2	32,2	16,4	4,8	3 081	بلخير
Sned	9,5	96,2	4,7	5,5	44,6	41,8	87,8	86,1	92,5	40,6	14,1	4,8	4 625	السند
Sidi Boubaker *	-	-	-	-	-	-	-	-	-	-	-	-	924	سيدي بويكر *
Zanouche *	-	-	-	-	-	-	-	-	-	-	-	-	3 076	زانوش *
Gouv. Gafsa	28,88	97,51	15,74	30,84	73,70	68,32	94,59	91,28	94,84	46,02	18,36	4,33	77 964	ولاية قفصة
<b>Année 2018</b>														<b>سنة 2018</b>
Gafsa	12,1	97,0	4,2	33,8	85,4	76,3	97,0	96,9	98,1	-	14,0	4,5	77 045	قفصة

Source : Institut National De La Statistique

المصدر : المعهد الوطني للإحصاء

Remarque : les données de la délégation d'Oum Laraïes concernent aussi la délégation de Sidi Boubaker et les données de la délégation de Sned concernent aussi la délégation de Zanouche.

ملاحظة : معطيات معتمدية أم العرائس تشمل أيضا معتمدية سيدي بويكر ومعطيات معتمدية السند تشمل أيضا معتمدية زانوش.

Tableau : Caractéristiques éducationnelles (Total)

جدول : الخصائص التربوية للسكان (مجموع الجنسين)

Délégation	الأمية Analphabétisme		الفئة العمرية 10 سنوات فما فوق حسب المستوى التعليمي (%) Population 10 et plus selon le niveau d'instruction (%)					نسبة التمدرس بالتعليم العالي (%)	نسبة التمدرس (%)	المعتمدة
	النسبة Taux	عدد الأميين 10 سنوات فأكثر Analphabètes 10 ans et plus	عالي supérieur	ثانوي secondaire	إبتدائي وما شابهه primaire	لا شيء Analphabètes	عدد السكان 10 سنوات فأكثر Population 10 ans et plus	Taux de scola.	Taux de	
								19 - 24 سنة supérieur	6 - 14 سنة scolarisation	
<b>Année 2014</b>									<b>سنة 2014</b>	
Gafsa Nord	35,4	2 927	5,0	28,2	31,2	35,6	8 265	29,2	92,7	قفصة الشمالية
Sidi Aïch	27,1	2 165	8,2	31,0	33,6	27,2	7 996	30,6	92,8	سيدي عيش
Ksar	17,3	5 252	13,0	39,5	30,2	17,4	30 374	48,6	97,4	القصر
Gafsa Sud	15,4	12 854	14,1	40,6	29,9	15,5	83 632	47,6	96,9	قفصة الجنوبية
Oum Laraïes	25,7	5 755	11,2	35,8	27,2	25,8	22 384	37,8	97,0	أم العرائس
Rédeïef	20,5	4 671	10,2	38,9	30,4	20,5	22 842	37,8	97,2	الريديف
Métlaoui	13,6	4 491	11,6	42,0	32,6	13,7	33 050	48,5	97,4	المتلوي
M'dhilla	23,5	2 987	10,1	36,3	29,9	23,6	12 705	41,8	96,8	المظيلة
Guetar	21,3	3 528	8,3	34,7	35,7	21,3	16 593	39,7	97,4	القطار
Belkhir	36,4	4 380	5,8	25,8	32,0	36,4	12 049	36,5	94,4	بلخير
Sned	33,7	10 290	9,5	30,7	26,2	33,7	30 561	37,5	93,6	السند
Sidi Boubaker *	-	-	-	-	-	-	-	-	-	سيدي بوبكر *
Zanouche *	-	-	-	-	-	-	-	-	-	زانوش *
Gouv. Gafsa	21,1	59 300	11,3	37,2	30,3	21,2	280 451	42,8	96,3	ولاية قفصة
<b>Année 2018</b>										<b>سنة 2018</b>
Gouv. Gafsa	21,5	61 491	14,23	38,60	25,71	21,45	286 655	-	-	ولاية قفصة

Source : Institut National De La Statistique

المصدر : المعهد الوطني للإحصاء

Remarque : les données de la délégation d'Oum Laraïes concernent aussi la délégation de Sidi Boubaker et les données de la délégation de Sned concernent aussi la délégation de Zanouche.

ملاحظة : معطيات معتمدة أم العرائس تشمل أيضا معتمدة سيدي بوبكر ومعطيات معتمدة السند تشمل أيضا معتمدة زانوش.

Gouvernorat de Gafsa en chiffres 2020 ولاية قفصة بالأرقام

Tableau : Caractéristiques éducationnelles (Masculin)

جدول : الخصائص التربوية للسكان (ذكور)

Délégation	الأمية Analphabétisme		الفئة العمرية 10 سنوات فما فوق حسب المستوى التعليمي (%) Population 10 et plus selon le niveau d'instruction (%)					نسبة التمدرس بالتعليم العالي (%)	نسبة التمدرس (%)	المعتمدة
	النسبة Taux	عدد الأميين 10 سنوات فأكثر Analphabètes 10 ans et plus	عالي supérieur	ثانوي secondaire	إبتدائي وما شابهه primaire	لا شيء Analphabètes	عدد السكان 10 سنوات فأكثر Population 10 ans et plus	Taux de scola.	Taux de	
								19 - 24 سنة supérieur	6 - 14 سنة scolarisation	
Année 2014									سنة 2014	
Gafsa Nord	24,8	991	5,4	33,1	36,5	24,9	3 998	22,3	92,5	قفصة الشمالية
Sidi Aïch	18,1	723	8,1	35,2	38,3	18,4	3 992	24,5	93,3	سيدي عيش
Ksar	10,2	1 507	12,2	44,7	32,9	10,3	14 736	40,9	97,5	القصر
Gafsa Sud	9,6	4 017	13,4	44,5	32,4	9,7	41 669	43,7	96,5	قفصة الجنوبية
Oum Laraïes	18,9	2 070	10,7	41,7	28,7	19,0	10 973	33,3	97,7	أم العرائس
Rédeïef	14,9	1 661	9,9	44,0	31,2	14,9	11 128	33,4	97,5	الريديف
Métlaoui	8,6	1 413	10,3	48,3	32,8	8,7	16 523	43,9	97,7	المتلوي
M'dhilla	17,9	1 169	9,1	40,8	32,2	18,0	6 538	36,0	97,0	المظيلة
Guetar	15,4	1 199	7,1	38,9	38,6	15,4	7 771	30,5	97,0	القطار
Belkhir	24,4	1 301	6,6	30,2	38,9	24,4	5 344	34,9	95,3	بلخير
Sned	23,1	3 424	10,1	36,1	30,7	23,1	14 850	32,4	93,5	السند
Sidi Boubaker *	-	-	-	-	-	-	-	-	-	سيدي بوبكر *
Zanouche *	-	-	-	-	-	-	-	-	-	زانوش *
Gouv. Gafsa	14,2	19 476	10,8	42,2	32,8	14,2	137 522	37,9	96,4	ولاية قفصة
Année 2018										سنة 2018
Gouv. Gafsa	12,72	17 247	11,53	47,00	28,73	12,72	135 545	-	-	ولاية قفصة

Source : Institut National De La Statistique

المصدر : المعهد الوطني للإحصاء

Remarque : les données de la délégation d'Oum Laraïes concernent aussi la délégation de Sidi Boubaker et les données de la délégation de Sned concernent aussi la délégation de Zanouche.

ملاحظة : معطيات معتمدة أم العرائس تشمل أيضا معتمدة سيدي بوبكر ومعطيات معتمدة السند تشمل أيضا معتمدة زانوش.

Tableau : Caractéristiques éducationnelles (Féminin)

جدول : الخصائص التربوية للسكان (اناث)

Délégation	الأمية Analphabétisme		الفئة العمرية 10 سنوات فما فوق حسب المستوى التعليمي (%) Population 10 et plus selon le niveau d'instruction (%)					نسبة التمدرس بالتعليم العالي (%) Taux de scola. supérieur 19-24 ans	نسبة التمدرس (%) Taux de scolarisation 6-14 ans (%)	المعتمدة
	النسبة Taux	عدد الأميين 10 سنوات فأكثر Analphabètes 10 ans et plus	عالي supérieur	ثانوي secondaire	إبتدائي وما شابهه primaire	لا شيء Analphabètes	عدد السكان 10 سنوات فأكثر Population 10 ans et plus			
<b>Année 2014</b>										<b>سنة 2014</b>
Gafsa Nord	45,4	1 936	4,7	23,5	26,3	45,5	4 267	35,6	92,8	قفصة الشمالية
Sidi Aïch	36,0	1 441	13,7	26,7	28,9	36,1	4 004	63,7	92,3	سيدي عيش
Ksar	24,0	3 745	14,8	34,6	27,6	24,1	15 638	56,0	97,3	القصر
Gafsa Sud	21,1	8 837	11,6	36,6	27,4	21,2	41 963	51,6	97,2	قفصة الجنوبية
Oum Laraïes	32,3	3 686	10,4	30,2	25,9	32,4	11 411	42,0	96,3	أم العرائس
Rédeïef	25,7	3 009	12,9	34,1	29,7	25,7	11 714	41,6	97,0	الريديف
Métlaoui	18,6	3 079	11,3	35,8	32,5	18,8	16 527	52,8	97,0	المتلوي
M'dhilla	29,5	1 818	9,4	31,6	27,5	29,6	6 167	47,2	96,7	المظيلة
Guetar	26,4	2 329	5,2	31,1	33,1	26,5	8 822	46,6	97,8	القطار
Belkhir	45,9	3 079	8,0	22,4	26,5	46,0	6 705	37,5	93,4	بلخير
Sned	43,7	6 866	8,8	25,5	22,0	43,7	15 711	42,3	93,8	السند
Sidi Boubaker *	-	-	-	-	-	-	-	-	-	سيدي بوبكر *
Zanouche *	-	-	-	-	-	-	-	-	-	زانوش *
Gouv. Gafsa	27,9	39 826	11,8	32,5	27,8	28,0	142 929	47,3	96,3	ولاية قفصة
<b>Année 2018</b>										<b>سنة 2018</b>
Gouv. Gafsa	29,28	44 244	0,02	0,03	0,02	0,03	151 110	-	-	ولاية قفصة

Source : Institut National De La Statistique

المصدر : المعهد الوطني للإحصاء

Remarque : les données de la délégation d'Oum Laraïes concernent aussi la délégation de Sidi Boubaker et les données de la délégation de Sned concernent aussi la délégation de Zanouche.

ملاحظة : معطيات معتمدة أم العرائس تشمل أيضا معتمدة سيدي بوبكر ومعطيات معتمدة السند تشمل أيضا معتمدة زانوش.

**Tableau : Répartition de la population active occupée selon le niveau d'instruction (15 ans et plus)**

**جدول : توزيع السكان النشيطين المشتغلين حسب المستوى التعليمي (15 سنة فأكثر)**

Niveau d'instruction	غير مصرح به déclaré	عالي Supérieur	ثانوي Secondaire	ابتدائي Primaire	لا شيء Néant	المستوى التعليمي
<b>Année 2004</b>						<b>سنة 2004</b>
Masculins	106	6 376	22 336	21 811	7 541	ذكور
Féminins	27	3 170	4 769	3 577	2 702	إناث
Total	133	9 546	27 105	25 388	10 243	المجموع
%	0,2	13,2	37,4	35,1	14,1	%
<b>Année 2014</b>						<b>سنة 2014</b>
Masculins	-	9 223	26 116	20 242	8 682	ذكور
Féminins	-	5 991	6 064	3 169	2 941	إناث
Total	-	15 215	32 180	23 411	11 624	المجموع
%	-	18,5	39,0	28,4	14,1	%
<b>Année 2018</b>						<b>سنة 2018</b>
Masculins	0	7 600	31 929	21 605	6 010	ذكور
Féminins	0	4 301	4 151	1 217	1 517	إناث
Total	0	11 900	36 080	22 822	7 526	المجموع
%	0,0	15,2	46,1	29,1	9,6	%

Source : Institut National De La Statistique

المصدر : المعهد الوطني للإحصاء

**Tableau : Répartition de la population active occupée selon le secteur d'activité - 15 ans et plus (Total)**

**جدول : توزيع السكان النشيطين المشتغلين حسب قطاع النشاط الإقتصادي - 15 سنة فأكثر (مجموع الجنسين)**

Délégation	المجموع Total	غير مصرح به Non déclaré	الخدمات Services	البناء والأشغال العامة Batiments et travaux public	المناجم والطاقة Mines et énergie	الصناعات المعملية Industries manufacturières	الفلحة والصيد البحري Agriculture et pêche	نسبة النشاط (%) Taux d'activité %	عدد الناشطين Nombre d'actifs	المعتمدية
<b>Année 2014</b>										<b>سنة 2014</b>
Gafsa Nord	3 069	4	1 000	253	50	46	1 716	45,4	3 440	قفصة الشمالية
Sidi Aïch	2 963	2	1 476	405	24	94	962	52,7	3 811	سيدي عيش
Ksar	9 540	19	6 353	1 119	604	886	558	46,4	12 939	القصر
Gafsa Sud	27 581	71	19 108	3 694	1 248	2 369	1 091	47,3	35 980	قفصة الجنوبية
Oum Laraïes	5 166	10	3 451	239	1 256	128	82	40,2	8 202	أم العرائس
Rédeïef	5 028	41	3 526	168	1 124	103	67	39,4	8 282	الرديف
Métlaoui	8 258	44	4 341	575	2 897	337	64	42,5	12 875	المتلوي
M'dhilla	3 807	4	2 084	139	1 224	323	33	43,6	5 065	المظيلة
Guetar	4 977	15	2 949	886	164	740	222	42,3	6 379	القطار
Belkhir	4 092	4	1 671	642	18	953	804	43,2	4 680	بلخير
Sned	7 948	20	3 739	2 039	110	389	1 652	36,5	10 145	السند
Sidi Boubaker *	-	-	-	-	-	-	-	-	-	سيدي بوبكر*
Zanouche *	-	-	-	-	-	-	-	-	-	زانوش*
Gouv. Gafsa	82 429	234	49 697	10 159	8 721	6 368	7 250	43,7	111 798	ولاية قفصة
%	100	0,28	60,29	12,32	10,58	7,73	8,80	-	-	%
<b>Année 2018</b>										<b>سنة 2018</b>
Gouv. Gafsa	78 329	34	38 039	14 659	5 958	3 767	15 871	41,8	110 272	ولاية قفصة
%	100	0,0	48,6	18,7	7,6	4,8	20,3	-	-	%

Source : Institut National De La Statistique

المصدر : المعهد الوطني للإحصاء

Remarque : les données de la délégation d'Oum Laraïes concernent aussi la délégation de Sidi Boubaker et les données de la délégation de Sned concernent aussi la délégation de Zanouche.

ملاحظة : معطيات معتمدية أم العرائس تشمل أيضا معتمدية سيدي بوبكر ومعطيات معتمدية السند تشمل أيضا معتمدية زانوش.

**Tableau : Répartition de la population active occupée selon le secteur d'activité - 15 ans et plus (Masculin)**

**جدول : توزيع السكان النشيطين المشتغلين حسب قطاع النشاط الإقتصادي - 15 سنة فأكثر (ذكور)**

دélégation	المجموع Total	غير مصرح به Non déclaré	الخدمات Services	البناء والأشغال العامة Batiments et travaux public	المناجم والطاقة Mines et énergie	الصناعات المعملية Industries manufacturières	الفلحة والصيد البحري Agriculture et pêche	نسبة النشاط (%) Taux d'activité %	عدد الناشطين Nombre d'actifs	المعمدية
<b>Année 2014</b>										<b>سنة 2014</b>
Gafsa Nord	2 400	3	898	248	48	21	1 181	70,2	2 583	قفصة الشمالية
Sidi Aïch	2 260	2	1 189	401	23	72	573	73,8	2 655	سيدي عيش
Ksar	7 143	13	4 472	1 113	529	539	477	65,6	8 862	القصر
Gafsa Sud	20 372	40	13 420	3 643	1 093	1 421	755	64,7	24 441	قفصة الجنوبية
Oum Laraïes	4 456	8	2 900	234	1 158	80	76	60,7	6 074	أم العرائس
Rédeïef	4 409	32	3 021	165	1 041	84	66	62,4	6 369	الرديف
Métlaoui	6 799	37	3 226	568	2 651	256	61	61,5	9 271	المتلوي
M'dhilla	3 182	2	1 628	136	1 125	265	26	63,9	3 829	المظيلة
Guetar	3 829	11	2 250	869	158	335	206	64,5	4 532	القطار
Belkhir	2 670	2	1 397	636	17	80	538	62,8	2 965	بلخير
Sned	6 744	17	3 086	1 999	107	158	1 377	59,1	7 942	السند
Sidi Boubaker *	-	-	-	-	-	-	-	-	-	سيدي بوبكر *
Zanouche *	-	-	-	-	-	-	-	-	-	زانوش *
Gouv. Gafsa	64 264	167	37 488	10 012	7 951	3 311	5 336	63,6	79 523	ولاية قفصة
%	100	0,26	58,33	15,58	12,37	5,15	8,30	-	-	%
<b>Année 2018</b>										<b>سنة 2018</b>
Gouv. Gafsa	67 144	25	30 113	14 467	5 488	2 599	14 452	67,5	83 838	ولاية قفصة
%	100	0,0	44,8	21,5	8,2	3,9	21,5	-	-	%

Source : Institut National De La Statistique

المصدر : المعهد الوطني للإحصاء

Remarque : les données de la délégation d'Oum Laraïes concernent aussi la délégation de Sidi Boubaker et les données de la délégation de Sned concernent aussi la délégation de Zanouche.

ملاحظة : معطيات معمدية أم العرائس تشمل أيضا معمدية سيدي بوبكر ومعطيات معمدية السند تشمل أيضا معمدية زانوش.

**Tableau : Répartition de la population active occupée selon le secteur d'activité - 15 ans et plus (Féminin)**

**جدول : توزيع السكان النشيطين المشتغلين حسب قطاع النشاط الإقتصادي - 15 سنة فأكثر (إناث)**

دélégation	المجموع Total	غير مصرح به Non déclaré	الخدمات Services	البناء والأشغال العامة Batiments et travaux public	المناجم والطاقة Mines et énergie	الصناعات المعملية Industries manufacturières	الفلحة والصيد البحري Agriculture et pêche	نسبة النشاط (%) Taux d'activité %	عدد الناشطين Nombre d'actifs	المعمدية
<b>Année 2014</b>										<b>سنة 2014</b>
Gafsa Nord	669	1	101	5	2	25	535	21,9	857	قفصة الشمالية
Sidi Aïch	703	0	287	4	1	22	389	31,8	1 156	سيدي عيش
Ksar	2 397	6	1 882	6	75	347	81	28,4	4 077	القصر
Gafsa Sud	7 209	31	5 688	51	155	948	336	30,1	11 539	قفصة الجنوبية
Oum Laraïes	710	2	551	5	98	48	6	20,5	2 128	أم العرائس
Rédeïef	619	9	504	3	83	19	1	17,7	1 913	الرديف
Métlaoui	1 459	7	1 115	7	246	81	3	23,7	3 604	المتلوي
M'dhilla	625	2	455	3	100	58	7	21,9	1 236	المظيلة
Guetar	1 148	4	700	17	6	405	16	23,0	1 847	القطار
Belkhir	1 422	2	273	6	1	874	266	28,1	1 715	بلخير
Sned	1 204	3	652	40	3	231	275	15,4	2 203	السند
Sidi Boubaker *	-	-	-	-	-	-	-	-	-	سيدي بوبكر *
Zanouche *	-	-	-	-	-	-	-	-	-	زانوش *
Gouv. Gafsa	18 165	67	12 209	147	770	3 057	1 914	24,7	32 275	ولاية قفصة
%	100	0,37	67,21	0,81	4,24	16,83	10,54	-	-	%
<b>Année 2018</b>										<b>سنة 2018</b>
Gouv. Gafsa	11 185	10	7 926	192	470	1 169	1 420	19,0	26 434	ولاية قفصة
%	100	0,1	70,9	1,7	4,2	10,4	12,7	-	-	%

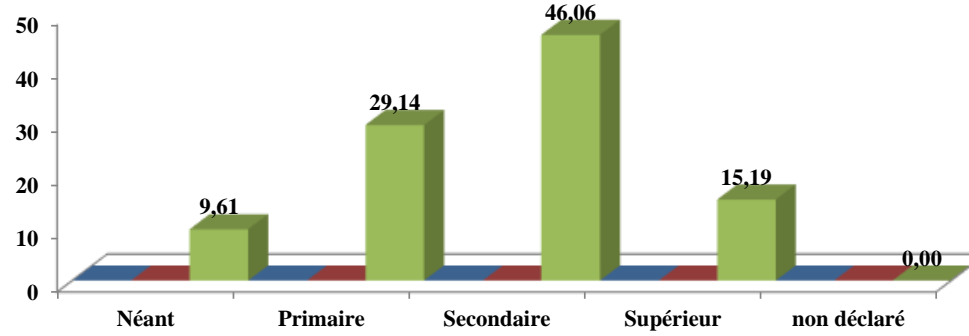
Source : Institut National De La Statistique

المصدر : المعهد الوطني للإحصاء

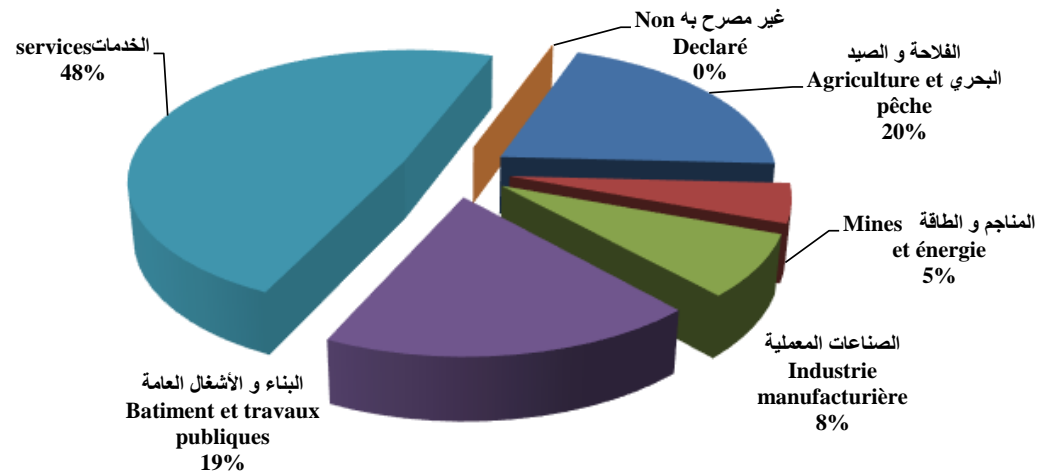
Remarque : les données de la délégation d'Oum Laraïes concernent aussi la délégation de Sidi Boubaker et les données de la délégation de Sned concernent aussi la délégation de Zanouche.

ملاحظة : معطيات معمدية أم العرائس تشمل أيضا معمدية سيدي بوبكر ومعطيات معمدية السند تشمل أيضا معمدية زانوش.

**السكان النشيطون المشتغلون حسب المستوى التعليمي - 2018 (%)**  
**Population active - 2018 (%)**  
**occupée selon le niveau d'instruction**



**السكان الناشطين المشتغلين حسب النشاط الإقتصادي - 2018 (%)**  
**Population active - 2018 (%)**  
**occupée selon le secteur d'activité**



**Tableau : Indicateurs sur les chômeurs - 15 ans et plus (Total)**

**جدول : مؤشرات حول العاطلين عن العمل - 15 سنة فأكثر (مجموع الجنسين)**

Délégation	نسبة البطالة		توزيع العاطلين عن العمل 15 سنة فأكثر حسب المستوى التعليمي						عدد الناشطين	المعتمدية
	Taux de chômage		Répartition des chômeurs 15 ans et plus selon le niveau d'instruction							
	لأصحاب الشهادات العليا	الجمالية	المجموع	غير مصرح به	عالي	ثانوي	إبتدائي وما شابهه	لا شيين		
diplômés du supérieur	Total	Total	Non déclaré	supérieur	secondaire	primaire	Analphabètes			
Année 2014										سنة 2014
Gafsa Nord	48,4	10,8	371	-	163	122	61	24	3 440	قفصة الشمالية
Sidi Aïch	39,7	22,3	848	-	239	347	181	81	3 811	سيدي عيش
Ksar	39,1	26,3	3 399	-	1 297	1 492	495	115	12 939	القصر
Gafsa Sud	33,7	23,3	8 399	-	3 166	3 558	1 367	309	35 980	قفصة الجنوبية
Oum Laraïes	56,1	37,0	3 036	-	1 092	1 242	513	189	8 202	أم العرائس
Rédeïef	52,9	39,3	3 254	-	988	1 710	493	63	8 282	الرديف
Métlaoui	52,1	35,9	4 617	-	1 596	2 157	791	73	12 875	المتلوي
M'dhilla	45,5	24,8	1 258	-	457	571	179	52	5 065	المظيلة
Guetar	41,7	22,0	1 402	-	468	587	307	39	6 379	القطار
Belkhir	34,0	12,6	588	-	185	194	156	53	4 680	بلخير
Sned	42,4	21,7	2 197	-	903	781	346	167	10 145	السند
Sidi Boubaker *	-	-	-	-	-	-	-	-	-	سيدي بوبكر *
Zanouche *	-	-	-	-	-	-	-	-	-	زانوش *
Gouv. Gafsa	41,5	26,3	29 369	-	10 554	12 760	4 889	1 165	111 798	ولاية قفصة
%	-	-	100	-	35,9	43,4	16,6	4,0	-	%
Année 2018										سنة 2018
Gouv. Gafsa	-	29,0	31 943	7	17 684	11 605	2 496	152	110 272	ولاية قفصة
%	-	-	100	0,02	55,36	36,33	7,81	0,48	-	%

Source : Institut National De La Statistique

المصدر : المعهد الوطني للإحصاء

Remarque : les données de la délégation d'Oum Laraïes concernent aussi la délégation de Sidi Boubaker et les données de la délégation de Sned concernent aussi la délégation de Zanouche.

ملاحظة : معطيات معتمدية أم العرائس تشمل أيضا معتمدية سيدي بوبكر ومعطيات معتمدية السند تشمل أيضا معتمدية زانوش.

**Tableau : Indicateurs sur les chômeurs - 15 ans et plus (Masculin)**

**جدول : مؤشرات حول العاطلين عن العمل - 15 سنة فأكثر (ذكور)**

Délégation	نسبة البطالة		توزيع العاطلين عن العمل 15 سنة فأكثر حسب المستوى التعليمي						عدد الناشطين	المعتمدية
	Taux de chômage		Répartition des chômeurs 15 ans et plus selon le niveau d'instruction							
	لأصحاب الشهادات العليا	الجمالية	المجموع	غير مصرح به	عالي	ثانوي	إبتدائي وما شابهه	لا شئ		
diplômés du supérieur	Total	Total	Non déclaré	supérieur	secondaire	primaire	Analphabètes			
<b>Année 2014</b>										<b>سنة 2014</b>
Gafsa Nord	30,8	7,1	183	-	62	71	44	6	2 583	قفصة الشمالية
Sidi Aïch	22,1	14,9	395	-	78	199	92	26	2 655	سيدي عيش
Ksar	28,7	19,4	1 719	-	442	901	321	55	8 862	القصر
Gafsa Sud	21,4	16,6	4 069	-	995	2 061	871	142	24 441	قفصة الجنوبية
Oum Laraïes	41,0	26,6	1 618	-	404	813	320	81	6 074	أم العرائس
Rédeïef	36,9	30,8	1 960	-	355	1 191	369	45	6 369	الرديف
Métlaoui	37,8	26,7	2 472	-	549	1 353	524	46	9 271	المتلوي
M'dhilla	34,9	16,9	647	-	171	351	102	23	3 829	المظيلة
Guetar	19,9	15,5	703	-	90	361	224	28	4 532	القطار
Belkhir	18,8	9,9	295	-	52	107	105	32	2 965	بلخير
Sned	26,8	15,1	1 198	-	325	517	252	104	7 942	السند
Sidi Boubaker *	-	-	-	-	-	-	-	-	-	سيدي بوبكر *
Zanouche *	-	-	-	-	-	-	-	-	-	زانوش *
Gouv. Gafsa	27,8	19,2	15 259	-	3 522	7 926	3 223	588	79 523	ولاية قفصة
%	-	-	100	-	23,1	51,9	21,1	3,9	-	%
<b>Année 2018</b>										<b>سنة 2018</b>
Gouv. Gafsa	-	19,9	16 694	7	4 939	9 424	2 225	99	83 838	ولاية قفصة
%	-	-	100	0,0	29,6	56,5	13,3	0,6	-	%

Source : Institut National De La Statistique

المصدر : المعهد الوطني للإحصاء

Remarque : les données de la délégation d'Oum Laraïes concernent aussi la délégation de Sidi Boubaker et les données de la délégation de Sned concernent aussi la délégation de Zanouche.

ملاحظة : معطيات معتمدية أم العرائس تشمل أيضا معتمدية سيدي بوبكر ومعطيات معتمدية السند تشمل أيضا معتمدية زانوش.

**Tableau : Indicateurs sur les chômeurs - 15 ans et plus (Féminin)**

**جدول : مؤشرات حول العاطلين عن العمل - 15 سنة فأكثر (إناث)**

Délégation	نسبة البطالة		توزيع العاطلين عن العمل 15 سنة فأكثر حسب المستوى التعليمي						عدد الناشطين	المعتمدية
	Taux de chômage		Répartition des chômeurs 15 ans et plus selon le niveau d'instruction							
	لأصحاب الشهادات العليا	الجمالية	المجموع	غير مصرح به	عالي	ثانوي	إبتدائي وما شابهه	لا شيين		
diplômés du supérieur	Total	Total	Non déclaré	supérieur	secondaire	primaire	Analphabètes			
Année 2014										سنة 2014
Gafsa Nord	70,0	21,9	188	-	102	51	17	18	857	قفصة الشمالية
Sidi Aïch	58,1	39,2	453	-	161	148	89	55	1 156	سيدي عيش
Ksar	48,3	41,2	1 680	-	855	591	174	60	4 077	القصر
Gafsa Sud	45,7	37,5	4 330	-	2 171	1 496	496	167	11 539	قفصة الجنوبية
Oum Laraïes	70,7	66,6	1 418	-	688	428	193	108	2 128	أم العرائس
Rédeïef	69,2	67,6	1 294	-	634	518	124	18	1 913	الرديف
Métlaoui	64,3	59,5	2 145	-	1 047	804	267	27	3 604	المتلوي
M'dhilla	55,2	49,4	611	-	286	219	77	29	1 236	المظيلة
Guetar	57,0	37,8	699	-	379	226	83	11	1 847	القطار
Belkhir	50,6	17,1	293	-	133	87	51	21	1 715	بلخير
Sned	60,2	45,3	999	-	578	264	94	63	2 203	السند
Sidi Boubaker *	-	-	-	-	-	-	-	-	-	سيدي بوبكر *
Zanouche *	-	-	-	-	-	-	-	-	-	زانوش *
Gouv. Gafsa	54,6	43,7	14 110	-	7 034	4 833	1 666	577	32 275	ولاية قفصة
%	-	-	100	-	49,9	34,3	11,8	4,1	-	%
Année 2018										سنة 2018
Gouv. Gafsa	-	57,7	15 249	0	12 745	2 181	271	53	26 434	ولاية قفصة
%	-	-	100	0,0	83,6	14,3	1,8	0,3	-	%

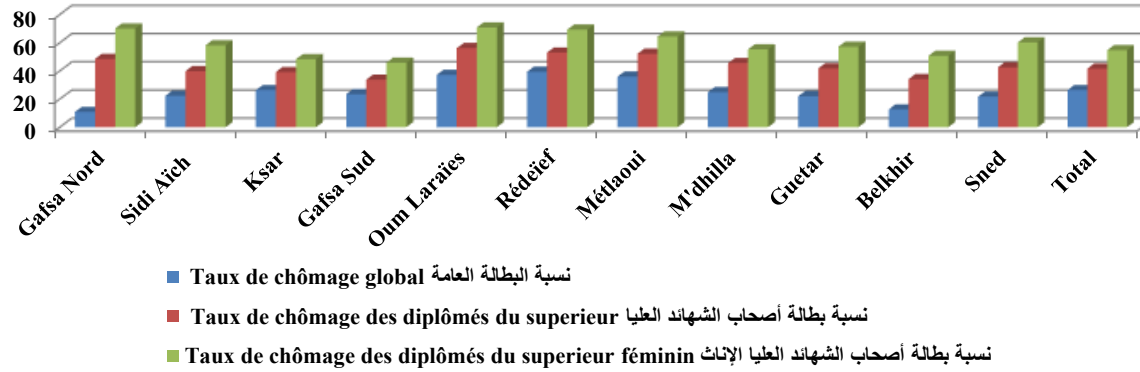
Source : Institut National De La Statistique

المصدر : المعهد الوطني للإحصاء

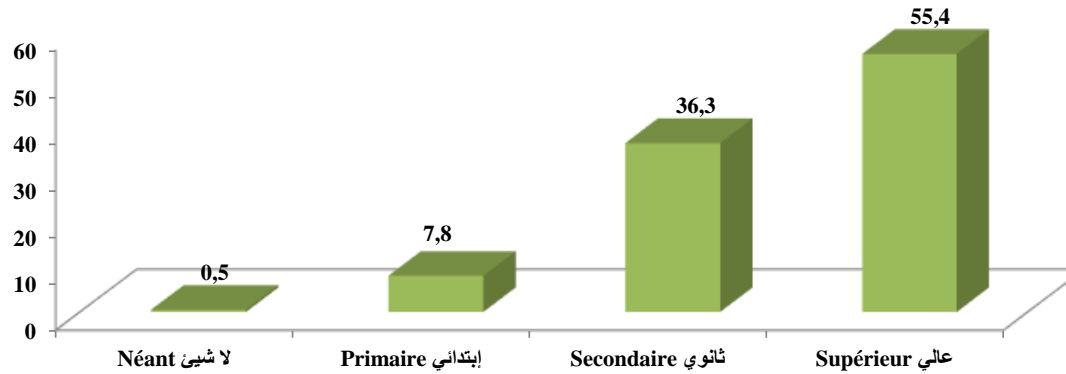
Remarque : les données de la délégation d'Oum Laraïes concernent aussi la délégation de Sidi Boubaker et les données de la délégation de Sned concernent aussi la délégation de Zanouche.

ملاحظة : معطيات معتمدية أم العرائس تشمل أيضا معتمدية سيدي بوبكر ومعطيات معتمدية السند تشمل أيضا معتمدية زانوش.

نسبة البطالة حسب المعتمدية  
**Taux de chômage selon la délégation**  
**2014**



العاطلون عن العمل حسب المستوى التعليمي - (%) 2018 - **Chômeurs selon le niveau d'instruction - (%) 2018**



**Tableau : Indicateurs sur la migration inter-délégations (Total)**

**جدول : الهجرة الداخلية - مؤشرات حول الهجرة الداخلية بين المعتمديات (مجموع الجنسين)**

Délégation	أسباب المغادرة (%) les raisons de sortie (%)						صافي الهجرة Solde migratoire	المغادرون Sortants	الوافدون Entrants	المعتمدية 2014-2009
	سبب آخر	الدراسة	مصاحبة العائلة	الزواج	المسكن	العمل				
	Autre	Etudes	Accompagner la famille	Mariage	Logement	Travail				
2009-2014										2014-2009
Gafsa Nord	3,1	14,4	24,4	22,1	7,1	28,9	-7 826	8 256	430	قفصة الشمالية
Sidi Aïch	1,2	8,3	25,8	33,1	5,5	26,1	124	326	450	سيدي عيش
Ksar	3,9	3,4	33,5	27,5	15,2	16,6	787	856	1 643	القصر
Gafsa Sud	5,0	10,4	28,7	28,0	14,4	13,5	4 000	1 747	5 747	قفصة الجنوبية
Oum Laraïes	3,4	14,0	26,1	26,3	10,9	19,4	-842	1 416	574	أم العرائس
Rédeïef	1,3	12,1	28,2	30,8	7,6	20,0	-790	1 268	478	الريديف
Métlaoui	4,5	7,6	33,7	26,1	10,3	17,9	-684	1 717	1 033	المتلوي
M'dhilla	1,9	2,4	31,9	35,1	16,5	12,2	-185	678	493	المظيلة
Guetar	3,6	6,1	28,1	33,9	6,6	21,7	56	743	799	القطار
Belkhir	1,1	5,4	34,2	21,5	6,0	31,8	-159	783	624	بلخير
Sned	2,4	10,5	25,6	26,6	7,7	27,1	-661	1 319	658	السند
Sidi Boubaker *	-	-	-	-	-	-	-	-	-	سيدي بوبكر *
Zanouche *	-	-	-	-	-	-	-	-	-	زانوش *
Gouv. Gafsa	3,1	11,3	27,3	25,5	9,0	23,7	-6 180	19 109	12 929	ولاية قفصة

Source : Institut National De La Statistique

المصدر : المعهد الوطني للإحصاء

Remarque : les données de la délégation d'Oum Laraïes concernent aussi la délégation de Sidi Boubaker et les données de la délégation de Sned concernent aussi la délégation de Zanouche.

ملاحظة : معطيات معتمدية أم العرائس تشمل أيضا معتمدية سيدي بوبكر ومعطيات معتمدية السند تشمل أيضا معتمدية زانوش.

**Tableau : Indicateurs sur la migration inter-délégations (Masculin)**

**جدول : الهجرة الداخلية - مؤشرات حول الهجرة الداخلية بين المعتمديات (ذكور)**

Délégation	أسباب المغادرة (%) les raisons de sortie (%)						صافي الهجرة Solde migratoire	المغادرون Sortants	الوافدون Entrants	المعتمدية 2014-2009
	سبب آخر	الدراسة	مصاحبة العائلة	الزواج	المسكن	العمل				
	Autre	Etudes	Accompagner la famille	Mariage	Logement	Travail				
2009-2014										2014-2009
Gafsa Nord	3,2	15,5	17,9	14,6	8,5	40,4	-3 996	4 218	222	قفصة الشمالية
Sidi Aïch	2,6	9,2	18,3	24,2	7,8	37,9	58	153	211	سيدي عيش
Ksar	4,2	2,2	29,0	17,4	20,6	26,6	346	403	749	القصر
Gafsa Sud	5,6	9,5	22,4	22,3	20,0	20,2	2 125	786	2 911	قفصة الجنوبية
Oum Laraïes	4,0	20,2	19,2	17,3	14,3	25,1	-420	678	258	أم العرائس
Rédeïef	1,2	16,0	22,2	20,0	10,5	30,1	-359	581	222	الريديف
Métlaoui	5,1	9,9	27,3	16,7	14,8	26,1	-305	777	472	المتلوي
M'dhilla	2,0	2,0	28,8	25,5	23,5	18,2	-101	302	201	المظيلة
Guetar	3,9	6,1	25,6	20,9	9,6	33,9	-2	363	361	القطار
Belkhir	0,7	6,5	25,4	13,7	7,0	46,8	-101	417	316	بلخير
Sned	1,6	13,2	21,4	17,2	9,8	36,9	-360	645	285	السند
Sidi Boubaker *	-	-	-	-	-	-	-	-	-	سيدي بوبكر*
Zanouche *	-	-	-	-	-	-	-	-	-	زانوش*
Gouv. Gafsa	3,3	12,9	21,1	17,0	11,6	34,2	-3 115	9 323	6 208	ولاية قفصة

Source : Institut National De La Statistique

المصدر : المعهد الوطني للإحصاء

Remarque : les données de la délégation d'Oum Laraïes concernent aussi la délégation de Sidi Boubaker et les données de la délégation de Sned concernent aussi la délégation de Zanouche.

ملاحظة : معطيات معتمدية أم العرائس تشمل أيضا معتمدية سيدي بوبكر ومعطيات معتمدية السند تشمل أيضا معتمدية زانوش.

**Tableau : Indicateurs sur la migration inter-délégations (Féminin)**

**جدول : الهجرة الداخلية - مؤشرات حول الهجرة الداخلية بين المعتمديات (إناث)**

Délégation	أسباب المغادرة (%) les raisons de sortie (%)						صافي الهجرة Solde migratoire	المغادرون Sortants	الوافدون Entrants	المعتمدية 2014-2009
	سبب آخر	الدراسة	مصاحبة العائلة	الزواج	المسكن	العمل				
	Autre	Etudes	Accompagner la famille	Mariage	Logement	Travail				
<b>2009-2014</b>										
Gafsa Nord	2,9	13,3	31,3	29,9	5,7	16,8	-3 830	4 038	208	قفصة الشمالية
Sidi Aïch	0,0	7,5	32,4	41,0	3,5	15,6	66	173	239	سيدي عيش
Ksar	3,5	4,4	37,5	36,4	10,4	7,7	441	453	894	القصر
Gafsa Sud	4,6	11,0	33,9	32,8	9,8	7,9	1 875	961	2 836	قفصة الجنوبية
Oum Laraïes	2,8	8,3	32,4	34,7	7,7	14,1	-422	738	316	أم العرائس
Rédeïef	1,5	8,9	33,2	40,0	5,1	11,4	-431	687	256	الرديف
Métaoui	3,9	5,7	38,9	33,8	6,5	11,1	-379	940	561	المتلوي
M'dhilla	1,9	2,7	34,3	42,8	10,9	7,4	-84	376	292	المظيلة
Guetar	3,4	6,1	30,5	46,3	3,7	10,0	58	380	438	القطار
Belkhir	1,6	4,1	44,3	30,3	4,9	14,8	-58	366	308	بلخير
Sned	3,3	8,0	29,7	35,6	5,6	17,8	-301	674	373	السند
Sidi Boubaker *	-	-	-	-	-	-	-	-	-	سيدي بوبكر *
Zanouche *	-	-	-	-	-	-	-	-	-	زانوش *
<b>Gouv. Gafsa</b>	<b>3,0</b>	<b>9,7</b>	<b>33,3</b>	<b>33,7</b>	<b>6,6</b>	<b>13,7</b>	<b>-3 065</b>	<b>9 786</b>	<b>6 721</b>	<b>ولاية قفصة</b>

Source : Institut National De La Statistique

المصدر : المعهد الوطني للإحصاء

Remarque : les données de la délégation d'Oum Laraïes concernent aussi la délégation de Sidi Boubaker et les données de la délégation de Sned concernent aussi la délégation de Zanouche.

ملاحظة : معطيات معتمدية أم العرائس تشمل أيضا معتمدية سيدي بوبكر ومعطيات معتمدية السند تشمل أيضا معتمدية زانوش.

**Tableau : Evolution du solde migratoire du  
gouvernorat de Gafsa**

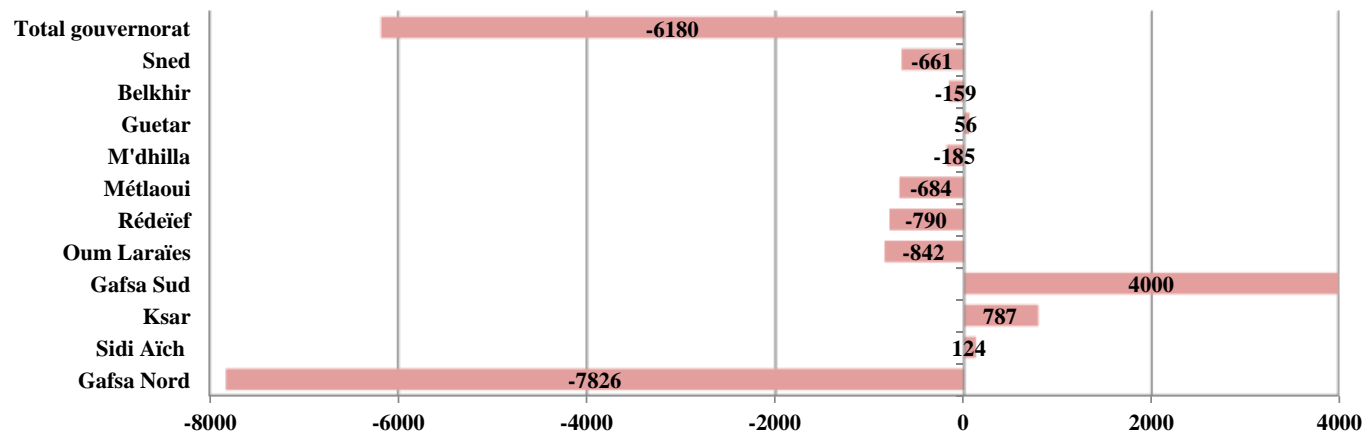
**جدول : الهجرة الداخلية - تطور صافي الهجرة  
لولاية قفصة**

Période		2014 - 2009	2009 - 2004	2004 - 1999	1999 - 1994	1994 - 1987	الفترة	
Solde migratoire	Masculin	-3115	-1893	-4586	-2 918	-2 741	نكور	صافي الهجرة
	Féminin	-3065	-2287	-3197	-2 002	-4 572	اناث	
	Total	-6 180	-4 180	-7 783	-4 920	-7 313	المجموع	

Source : Institut National De La Statistique

المصدر : المعهد الوطني للإحصاء .

**صافي الهجرة الداخلية خلال 2009-2014**



**الهجرة الداخلية : أسباب المغادرة 2009-2014**

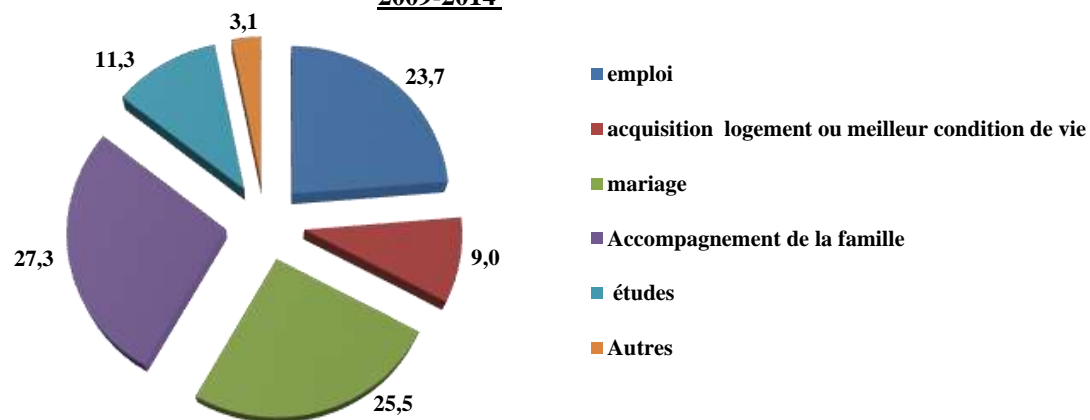


Tableau : Indicateurs sur l'immigration (Total)

جدول : الهجرة الخارجية - مؤشرات حول  
الهجرة إلى الخارج (مجموع الجنسين)

Délégation	أسباب المغادرة للخارج (%) les raisons de l'émigration (%)						صافي الهجرة Solde migratoire	المغادرون الى الخارج émigrants	الوافدون من الخارج Immigrants	المعمدية
	سبب آخر Autre	الدراسة Etudes	مصاحبة العائلة Accompagner la famille	الزواج Mariage	المسكن Logement	العمل Travail				
2009-2014										2014-2009
Gafsa Nord	0,0	0,0	0,0	0,0	0,0	100,0	-22	28	6	قفصة الشمالية
Sidi Aïch	0,0	7,9	0,0	13,2	0,0	78,9	-31	38	7	سيدي عيش
Ksar	1,5	21,1	2,3	18,0	0,0	57,1	-55	133	78	القصر
Gafsa Sud	1,1	18,3	0,7	11,9	0,9	67,1	-87	440	353	قفصة الجنوبية
Oum Laraïes	0,0	15,8	0,0	8,8	0,0	75,4	-1	57	56	أم العرائس
Rédeïef	1,2	4,1	1,7	2,9	0,0	90,0	-190	240	50	الرديف
Métlaoui	0,6	16,9	0,6	5,2	0,0	76,6	-72	154	82	المتلوي
M'dhilla	0,0	7,4	18,5	7,4	0,0	66,7	-8	27	19	المظيلة
Guetar	1,6	8,3	1,2	8,7	0,0	80,2	-143	253	110	القطار
Belkhir	1,0	5,0	1,0	1,0	0,0	92,1	-83	102	19	بلخير
Sned	1,0	5,1	0,0	4,1	0,0	89,8	-51	98	47	السند
Sidi Boubaker *	-	-	-	-	-	-	-	-	-	سيدي بوبكر*
Zanouche *	-	-	-	-	-	-	-	-	-	زانوش*
Gouv. Gafsa	1,1	12,1	1,3	8,3	0,3	77,0	-743	1 570	827	ولاية قفصة

Source : Institut National De La Statistique

المصدر : المعهد الوطني للإحصاء

Remarque : les données de la délégation d'Oum Laraïes concernent aussi la délégation de Sidi Boubaker et les données de la délégation de Sned concernent aussi la délégation de Zanouche.

ملاحظة : معطيات معمديّة أم العرائس تشمل أيضا معمديّة سيدي بوبكر ومعطيات معمديّة السند تشمل أيضا معمديّة زانوش.

Tableau : Indicateurs sur l'immigration (Masculin)

جدول : الهجرة الخارجية - مؤشرات حول  
الهجرة إلى الخارج (ذكور)

Délégation	أسباب المغادرة للخارج (%) les raisons de l'émigration (%)						صافي الهجرة Solde migratoire	المغادرون الى الخارج émigrants	الوافدون من الخارج Immigrants	المعتمدية
	سبب آخر	الدراسة	مصاحبة العائلة	الزواج	المسكن	العمل				
	Autre	Etudes	Accompagner la famille	Mariage	Logement	Travail				
2009-2014										2014-2009
Gafsa Nord	0,0	0,0	0,0	0,0	0,0	100,0	-24	27	3	قفصة الشمالية
Sidi Aïch	0,0	6,3	0,0	3,1	0,0	90,6	-26	32	6	سيدي عيش
Ksar	2,0	19,6	1,0	10,8	0,0	66,7	-63	102	39	القصر
Gafsa Sud	0,6	18,0	0,0	3,8	1,2	76,3	-122	339	217	قفصة الجنوبية
Oum Laraïes	0,0	17,0	0,0	5,7	0,0	77,4	-28	53	25	أم العرائس
Rédeïef	1,3	4,3	1,3	0,4	0,0	92,6	-208	229	21	الريديف
Métaoui	0,8	16,5	0,0	1,5	0,0	81,2	-84	133	49	المتلوي
M'dhilla	0,0	11,1	22,2	0,0	0,0	66,7	-10	18	8	المظيلة
Guetar	0,9	7,9	0,0	5,3	0,0	86,0	-156	228	72	القطار
Belkhir	1,0	5,1	0,0	0,0	0,0	93,9	-85	100	15	بلخير
Sned	0,0	3,8	0,0	0,0	0,0	96,3	-53	80	27	السند
Sidi Boubaker *	-	-	-	-	-	-	-	-	-	سيدي بوبكر *
Zanouche *	-	-	-	-	-	-	-	-	-	زانوش *
Gouv. Gafsa	0,8	11,3	0,6	3,2	0,3	83,7	-859	1 341	482	ولاية قفصة

Source : Institut National De La Statistique

المصدر : المعهد الوطني للإحصاء

Remarque : les données de la délégation d'Oum Laraïes concernent aussi la délégation de Sidi Boubaker et les données de la délégation de Sned concernent aussi la délégation de Zanouche.

ملاحظة : معطيات معتمدية أم العرائس تشمل أيضا معتمدية سيدي بوبكر ومعطيات معتمدية السند تشمل أيضا معتمدية زانوش.

Tableau : Indicateurs sur l'immigration (Féminin)

جدول : الهجرة الخارجية - مؤشرات حول  
الهجرة إلى الخارج (إناث)

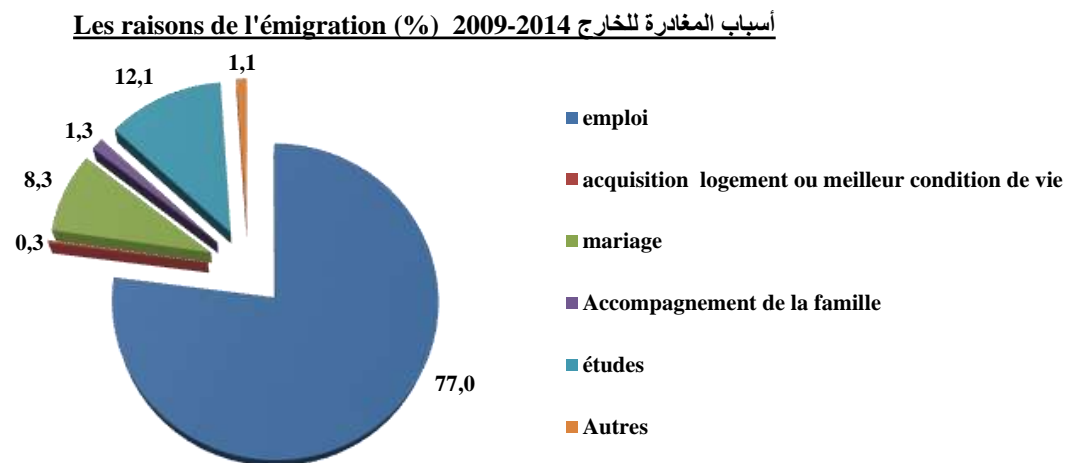
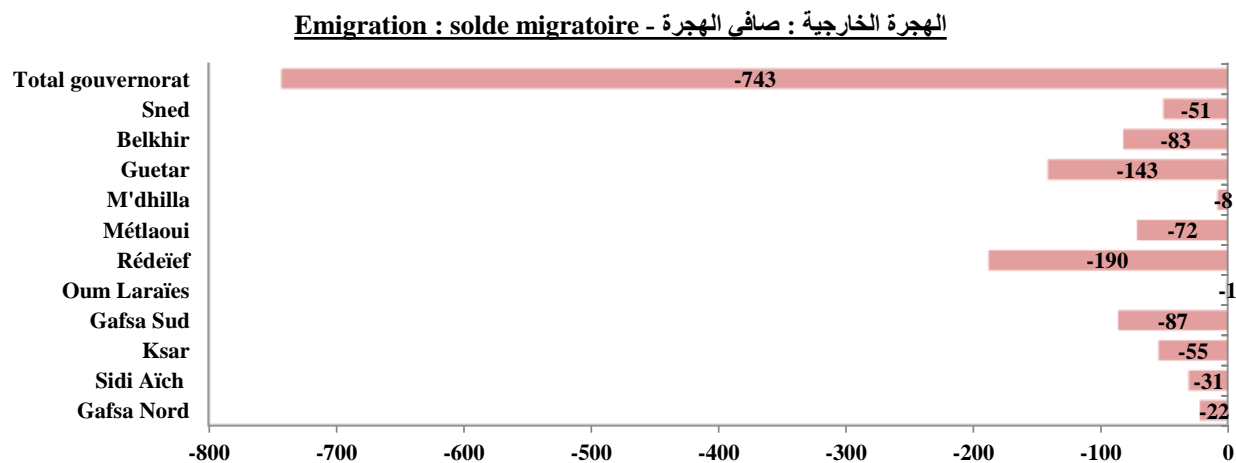
Délégation	أسباب المغادرة للخارج (%) les raisons de l'émigration (%)						صافي الهجرة Solde migratoire	المغادرون الى الخارج émigrants	الوافدون من الخارج Immigrants	المعتمدية
	سبب آخر	الدراسة	مصاحبة العائلة	الزواج	المسكن	العمل				
	Autre	Etudes	Accompagner la famille	Mariage	Logement	Travail				
2009-2014										2014-2009
Gafsa Nord	0,0	0,0	0,0	0,0	0,0	100,0	2	1	3	قفصة الشمالية
Sidi Aïch	0,0	16,7	0,0	66,7	0,0	16,7	-5	6	1	سيدي عيش
Ksar	0,0	25,8	6,5	41,9	0,0	25,8	8	31	39	القصر
Gafsa Sud	3,0	19,0	3,0	39,0	0,0	36,0	35	101	136	قفصة الجنوبية
Oum Laraïes	0,0	0,0	0,0	50,0	0,0	50,0	27	4	31	أم العرائس
Rédeïef	0,0	0,0	9,1	54,5	0,0	36,4	18	11	29	الرديف
Métlaoui	0,0	19,0	4,8	28,6	0,0	47,6	12	21	33	المتلوي
M'dhilla	0,0	0,0	11,1	22,2	0,0	66,7	2	9	11	المظيلة
Guetar	8,0	12,0	12,0	40,0	0,0	28,0	13	25	38	القطار
Belkhir	0,0	0,0	50,0	50,0	0,0	0,0	2	2	4	بلخير
Sned	5,6	11,1	0,0	22,2	0,0	61,1	2	18	20	السند
Sidi Boubaker *	-	-	-	-	-	-	-	-	-	سيدي بوبكر *
Zanouche *	-	-	-	-	-	-	-	-	-	زانوش *
Gouv. Gafsa	2,6	16,2	5,3	38,2	0,0	37,7	116	229	345	ولاية قفصة

Source : Institut National De La Statistique

المصدر : المعهد الوطني للإحصاء

Remarque : les données de la délégation d'Oum Laraïes concernent aussi la délégation de Sidi Boubaker et les données de la délégation de Sned concernent aussi la délégation de Zanouche.

ملاحظة : معطيات معتمدية أم العرائس تشمل أيضا معتمدية سيدي بوبكر ومعطيات معتمدية السند تشمل أيضا معتمدية زانوش.



## الجزء الثالث : البنية الأساسية والتجهيزات الجماعية

### Troisième partie : Infrastructure et équipements collectifs

**Tableau : Electrification - Nombre de bénéficiaires et taux d'électrification**

جدول : التتوير - عدد المنتفعين ونسب التتوير

النسبة (%) Taux (%) (*)	المؤشرات Indicateurs	Indicateurs	عدد المنتفعين Nombre de bénéficiaires	المؤشرات
99,9	نسبة التتوير Taux d'électrification	Nombre de ménages branchés au réseau électrique	91 142	عدد الأسر المرتبطة بشبكة الكهرباء

Source : Société Tunisienne d'Electricité et du Gaz

(\*) : Rapport Annuel sur les indicateurs d'infrastructure 2019 (données 2020 prévisionnelles)

المصدر : الشركة التونسية للكهرباء والغاز

(\*) : التقرير السنوي حول مؤشرات البنية الأساسية 2019 (معطيات 2020 تقديرية)

**Tableau : Eau potable - Nombre de bénéficiaires et taux de desserte et taux de branchement**

**جدول : الماء الصالح للشرب - عدد المنتفعين ونسب التزود والربط**

النسبة % Taux en % (*)	المؤشرات Indicateurs
99,90	نسبة التزود بالماء الصالح للشرب Taux de desserte en eau potable
92,10	نسبة الربط بشبكة الماء الصالح للشرب Taux de branchement en eau potable

Indicateurs	عدد المنتفعين Nombre de bénéficiaires	المؤشرات
Population desservie	354 300	السكان المزودون
Ménages branchés	81 400	الأسر المرتبطة

Source : Société Nationale d'Exploitation et de Distribution des Eaux

(\*) : Rapport Annuel sur les indicateurs d'infrastructure 2019  
(données 2020 prévisionnelles)

المصدر : الشركة الوطنية لإستغلال وتوزيع المياه

(\*) : التقرير السنوي حول مؤشرات البنية الأساسية 2019 (معطيات  
2020 تقديرية)

Tableau : Réseau Routier (km)

جدول : شبكة الطرقات (كلم)

Délégation	المجموع Total		مسالك ريفية Pistes rurales		المحلية R. locales		الجهوية R. régionales		الوطنية R. Nationales		الطرقات المرقمة Routes numérotées		المعتمدة	
	غير معبدة Non Bitumée	معبدة Bitumée	غير معبدة Non Bitumée	معبدة Bitumée	غير معبدة Non Bitumée	معبدة Bitumée	غير معبدة Non Bitumée	معبدة Bitumée	غير معبدة Non Bitumée	معبدة Bitumée	غير معبدة Non Bitumée	معبدة Bitumée		
	Gafsa Nord	204,1	233,7	204,1	187,2	0	10	0	0	0	0	36,5		0
Sidi Aïch	175,2	115,8	175,2	77,3	0	38,5	0	0	0	0	0	0	38,5	سيدي عيش
Ksar	19,5	58,3	19,5	30,4	0	0	0	1	0	0	26,9	0	27,9	القصر
Gafsa Sud	195,4	153,3	195,4	64,5	0	4	0	26,5	0	0	58,8	0	88,8	قصة الجنوبية
Oum Laraïes	122	155,9	122	93,6	0	0	0	62,3	0	0	0	0	62,3	أم العرائس
Rédeïef	33,6	68,0	33,2	42,6	0	0	0,4	25,4	0	0	0	0	25,4	الرديف
Métlaoui	77,8	89,5	77,8	71,1	0	0	0	18,4	0	0	0	0	18,4	المتلوي
M'dhilla	248,1	181,5	245,3	115,3	0	0	2,8	28,9	0	0	37,3	3	66,2	المظيلة
Guetar	61	97,7	61	83,7	0	0	0	14	0	0	0	0	14,0	القطار
Belkhir	203,1	148,9	203,1	66,9	0	0	0	41	0	0	41	0	82,0	بلخير
Sned	345,3	218,1	338,3	170,4	0	0	7	19	0	0	28,7	7	47,7	السند
Zanouche	306,4	135,4	306,4	106,4	0	20	0	0	0	0	9	0	29,0	زانوش
Sidi Boubaker	201,5	163	201,5	141	0	0	0	0	0	0	22	0	22,0	سيدي بوبكر
Total	2 193,0	1 819,0	2 182,8	1 250,4	0	72,0	10,1	236,4	0	0	260,2	10,1	568,6	المجموع

Source : Direction Régionale de l'Équipement et de l'Habitat

المصدر : الإدارة الجهوية للتجهيز والإسكان والتهيئة الترابية

Tableau : Poste

جدول : البريد

Délégation	عدد الموزعات الآلية Nbre de Distributeurs	عدد الحوالات الواردة من الخارج Nombre de mandats émis de l'Etranger	عدد الحوالات المستخلصة Nombre de mandats payés	عدد الحوالات المرسله Nombre de mandats émis	عدد النوافذ Nbre de guichets	عدد المكاتب Nbre de bureaux	المعتمدية
Gafsa Nord	0	73	5 402	4 557	2	2	قفصة الشمالية
Sidi Aïch	1	517	12 711	7 206	2	1	سيدي عيش
Ksar	2	6 164	61 718	34 410	16	4	القصر
Gafsa Sud	4	18 791	124 056	102 837	35	8	قفصة الجنوبية
Oum Laraïes	1	2 103	56 511	22 011	10	2	أم العرائس
Rédeïef	1	5 492	56 244	24 095	11	3	الرديف
Métlaoui	2	3 844	79 306	37 917	14	4	المتلوي
M'dhilla	1	1 327	29 696	9 732	5	2	المظيلة
Guetar	1	6 928	28 802	1 303	11	5	القطار
Belkhir	1	660	22 963	8 144	5	3	بلخير
Sned	1	2 014	35 390	13 312	8	3	السند
Zanouche	0	536	15 612	6 638	4	2	زانوش
Sidi Boubaker	0	94	5 657	2 959	2	1	سيدي بوبكر
Total	15	48 543	534 068	275 121	125	40	المجموع

Source : Direction Régionale de la Poste

المصدر : الإدارة الجهوية للبريد

Tableau : Télécommunication- Infrastructure

جدول : الإتصالات - البنية الأساسية

Délégation	المراكز الفردية Centres Individuels	أجهزة التاكسي فون Taxiphone	عدد محولات تراسل المعطيات Transmission des données (back bone)	محطات الهاتف الجوال الرقمي Stations de téléphone numérique (RNC)	مراكز الخدمات المندمجة Centres de communicat°	مراكز الأنترنت Centres Internet	المراكز العمومية للإتصالات Centres de communicat° publics	المراكز الإلكترونية للإتصالات Centres de communicat° électroniques	المعتمدية
Gafsa Nord	0	6	1	6	7	0	2	2	قفصة الشمالية
Sidi Aïch	0	6	1	2	2	0	2	1	سيدي عيش
Ksar	0	37	10	6	15	0	26	2	القصر
Gafsa Sud	15	332	9	27	52	1	95	3	قفصة الجنوبية
Oum Laraïes	0	46	2	4	3	0	14	1	أم العرائس
Rédeïef	0	59	2	3	8	0	18	1	الرديف
Métlaoui	1	77	3	11	9	0	27	1	المتلوي
M'dhilla	0	33	3	5	7	0	10	2	المظيلة
Guetar	1	39	3	8	10	0	12	3	القطار
Belkhir	0	14	1	3	5	0	4	2	بلخير
Sned	2	20	1	4	6	0	6	3	السند
Zanouche	0	16	2	3	3	0	4	1	زانوش
Sidi Boubaker	0	6	0	1	3	0	1	0	سيدي بوبكر
Total	19	691	38	83	130	1	221	22	المجموع

Source : Tunisie Télécom

المصدر : الإدارة الجهوية للإتصالات - دائرة الدراسات

Tableau : Télécommunication- Indicateurs

جدول : الإتصالات - المؤشرات

Délégation	نسبة التغطية الهاتفية % Densité Téléphonique %	عدد المشتركين بالهاتف الجوال Nbre d'abonnés aux téléphone numérique	عدد المشتركين بمراكز الانترنت Nbre d'abonnés aux centres Internet	عدد المشتركين بالتاكسي فون Nbre d'abonnés au Taxiphone	عدد المشتركين بالهاتف القار Nbre d'abonnés au téléphone fixe	المعمدية
Gafsa Nord	48	136 859	79	2	81	قصة الشمالية
Sidi Aïch			157	2	159	سيدي عيش
Ksar			1 619	6	2 553	القصر
Gafsa Sud			10 103	95	11 972	قصة الجنوبية
Oum Laraïes			1 074	14	1 347	أم العرائس
Rédeïef			1 653	18	2 053	الرديف
Métlaoui			2 235	27	3 351	المتلوي
M'dhilla			506	10	788	المظيلة
Guetar			993	12	1 405	القطار
Belkhir			93	4	118	بلخير
Sned			354	6	556	السند
Zanouche			74	4	78	زانوش
Sidi Boubaker			51	1	51	سيدي بوبكر
Total			48	136 859	18 991	201

Source : Tunisie Télécom (données 2019)

المصدر : الإدارة الجهوية للإتصالات (معطيات 2019)

**Tableau : Habitat - Autorisations de bâtir**

**جدول : السكن الخاص - رخص البناء المسندة**

دélégation	التكلفة بالدينار Coût en Dinars	المساحة المغطاة م <sup>2</sup> Superficie couverte en m <sup>2</sup>	عدد الغرف Nombre de pièces	عدد الرخص المسندة Nombre d'autorisations	المعمدية
Gafsa Nord	142 500	1 900	76	38	قفصة الشمالية
Sidi Aïch	852 750	1 137	33	13	سيدي عيش
Ksar	2 748 750	3 665	114	27	القصر
Gafsa Sud	2 409 825	32 131	257	200	قفصة الجنوبية
Oum Laraïes	2 126 250	2 835	31	4	أم العرائس
Rédeïef	0	0	0	0	الرديف
Métlaoui	1 151 250	1 535	6	2	المتلوي
M'dhilla	0	0	0	0	المظيلة
Guetar	2 816 250	3 755	57	21	القطار
Belkhir	375 000	500	2	3	بلخير
Sned	596 250	795	21	6	السند
Zanouche	1 287 450	1 713	40	13	زانوش
Sidi Boubaker	373 500	498	4	2	سيدي بوبكر
<b>Total</b>	<b>14 879 775</b>	<b>50 464</b>	<b>641</b>	<b>329</b>	<b>المجموع</b>

Source : Direction Régionale de l'Equipement et de l'Habitat

المصدر : الإدارة الجهوية للتجهيز والإسكان - مصلحة الإسكان

Tableau : Enseignement privé : 1<sup>er</sup> cycle - données globales

جدول : التعليم الخاص : مرحلة أولى - معطيات عامة

Délégation	متوسط كثافة الفصل Elèves / classe	معدل التلاميذ للمدرس الواحد Elèves / enseignant	المدرسون Enseignants			عدد التلاميذ Elèves			عدد الفصول classes élèves	عدد القاعات locaux Classes	عدد المدارس Nbre d'écoles	المعتمدية
			المجموع Total	إناث Fém.	ذكور Mas.	المجموع Total	إناث Fém.	ذكور Mas.				
Gafsa Nord	0	0	0	0	0	0	0	0	0	0	0	قصة الشمالية
Sidi Aïch	10	3	9	9	0	29	15	14	3	2	1	سيدي عيش
Ksar	14	7	10	10	0	70	31	39	5	9	1	القصر
Gafsa Sud	16	11	156	125	31	1751	817	934	108	115	11	قصة الجنوبية
Oum Laraïes	14	5	32	31	1	150	74	76	11	8	2	أم العرائس
Rédeïef	17	15	9	9	0	135	66	69	8	6	1	الرديف
Métlaoui	16	10	27	19	8	280	118	162	18	18	2	المتلوي
M'dhilla	24	8	41	32	9	341	162	179	14	18	4	المظيلة
Guetar	8	7	7	7	0	50	17	33	6	6	1	القطار
Belkhir	0	0	0	0	0	0	0	0	0	0	0	بلخير
Sned	19	10	11	4	7	115	60	55	6	6	1	السند
Zanouche	0	0	0	0	0	0	0	0	0	0	0	زانوش
Sidi Boubaker	0	0	0	0	0	0	0	0	0	0	0	سيدي بوبكر
<b>Total</b>	<b>16</b>	<b>10</b>	<b>302</b>	<b>246</b>	<b>56</b>	<b>2 921</b>	<b>1 360</b>	<b>1 561</b>	<b>179</b>	<b>188</b>	<b>24</b>	<b>المجموع</b>

Source : Commissariat Régional de l'Education

المصدر : المندوبية الجهوية للتربية

**Tableau : Enseignement privé : 2ème cycle de base et secondaire - données globales**

**جدول : التعليم الخاص : مرحلة ثانية تعليم أساسي والثانوي - معطيات عامة**

Délégation	معدل التلاميذ للمدرس الواحد Elèves / enseignant	المدرسون Enseignants			متوسط كثافة الفصل Elèves / classe	عدد الفصول classes élèves	عدد التلاميذ Elèves			عدد المؤسسات Nbre d'établissements	المعمدية
		المجموع Total	إناث Fém.	ذكور Mas.			المجموع Total	إناث Fém.	ذكور Mas.		
Gafsa Nord Sidi Aïch Ksar Gafsa Sud Oum Laraïes Rédeïef Métlaoui M'dhilla Guetar Belkhir Sned Zanouche Sidi Boubaker	5	590	-	-	16	187	2 900	980	1 920	20	قفصة الشمالية سيدي عيش القصر قفصة الجنوبية أم العرائس الرديف المتلوي المظيلة القطار بلخير السند زانوش سيدي بوبكر
<b>Total</b>	<b>5</b>	<b>590</b>	<b>0</b>	<b>0</b>	<b>16</b>	<b>187</b>	<b>2 900</b>	<b>980</b>	<b>1 920</b>	<b>20</b>	<b>المجموع</b>

Source : Publication Ministère de l'Education pour l'année scolaire 2019-2020

المصدر : منشورات وزارة التربية للسنة الدراسية 2019-2020

**Tableau : Enseignement public : 1er cycle de base - Année préparatoire**

جدول : التعليم العام : مرحلة أولى تعليم أساسي - السنة التحضيرية

Délégation	كثافة الفوج Enfants par groupe	معدل التلاميذ للمدرس الواحد Elèves / enseignant	معدل الأطفال بالمدرسة Enfants par école	عدد المربين			عدد الأطفال المسجلين			عدد الأفواج Nbre de groupes	عدد المدارس Nbre d'écoles	المعمدية
				Nbre d'instituteurs			Nbre d'élèves					
				الجملة Total	إناث Féminins	ذكور Masculins	الجملة Total	إناث Féminins	ذكور Masculins			
Gafsa Nord	13	13	13	7	6	1	94	43	51	7	7	قصة الشمالية
Sidi Aïch	12	12	12	6	4	2	73	29	44	6	6	سيدي عيش
Ksar	22	22	42	17	15	2	377	193	184	17	9	القصر
Gafsa Sud	21	21	35	21	13	8	451	220	231	21	13	قصة الجنوبية
Oum Laraïes	15	15	15	5	1	4	77	41	36	5	5	أم العرائس
Rédeïef	19	19	23	12	5	7	226	100	126	12	10	الرديف
Métlaoui	22	23	22	11	11	0	258	121	137	12	12	المتلوي
M'dhilla	19	19	24	9	2	7	171	76	95	9	7	المظيلة
Guetar	18	18	25	14	12	2	252	118	134	14	10	القطار
Belkhir	19	19	25	12	8	4	225	115	110	12	9	بلخير
Sned	19	19	23	20	13	7	375	192	183	20	16	السند
Zanouche	14	14	14	5	1	4	72	38	34	5	5	زانوش
Sidi Boubaker	10	10	10	1	0	1	10	5	5	1	1	سيدي بوبكر
<b>Total</b>	<b>19</b>	<b>19</b>	<b>24</b>	<b>140</b>	<b>91</b>	<b>49</b>	<b>2 661</b>	<b>1 291</b>	<b>1 370</b>	<b>141</b>	<b>110</b>	<b>المجموع</b>

Source : Commissariat Régional de l'Education (données 2019)

المصدر : المندوبية الجهوية للتربية (معطيات 2019)

**Tableau : Enseignement public : 1er cycle de base -  
Infrastructure**

**جدول : التعليم العام : مرحلة أولى تعليم أساسي  
- التجهيزات**

Délégation	المدارس التي بها : Ecoles ayant :			المساكن المدرسية Nbre de logements	عدد الورشات Nbre d'ateliers	عدد المطاعم Nbre de restaurants	القاعات Locaux classes	المدارس Ecoles	المعمدية
	المجموعات الصحية Blocs Sanitaires	الكهرباء électricité	ماء الشرب eau potable						
	Gafsa Nord	15	15						
Sidi Aïch	11	11	11	24	0	8	43	11	سيدي عيش
Ksar	13	13	13	10	0	5	114	13	القصر
Gafsa Sud	30	29	30	10	0	8	284	30	قصة الجنوبية
Oum Laraïes	14	14	11	8	0	1	108	14	أم العرائس
Rédeïef	14	14	14	15	0	0	97	14	الرديف
Métlaoui	13	13	13	8	0	0	114	13	المتلوي
M'dhilla	8	7	8	3	0	3	65	8	المظيلة
Guetar	14	14	13	16	1	9	85	14	القطار
Belkhir	16	16	13	29	1	15	69	16	بلخير
Sned	22	22	14	38	0	19	105	22	السند
Zanouche	7	7	5	8	0	7	36	7	زانوش
Sidi Boubaker	6	6	4	7	0	5	27	6	سيدي بوبكر
<b>Total</b>	<b>183</b>	<b>181</b>	<b>159</b>	<b>198</b>	<b>3</b>	<b>94</b>	<b>1 204</b>	<b>183</b>	<b>المجموع</b>

Source : Commissariat Régional de l'Education

المصدر : المندوبية الجهوية للتربية

**Tableau : Enseignement public : 1er cycle de base - Données globales**

**جدول : التعليم العام : مرحلة أولى تعليم أساسي - معطيات عامة**

Délégation	متوسط كثافة الفصل Elèves / classe	معدل التلاميذ للمدرس الواحد Elèves / enseignant	عدد الفصول Nbre de classes	المدرسون Enseignants			عدد التلاميذ Elèves			المعمدية
				المجموع Total	إناث	ذكور	المجموع Total	إناث	ذكور	
					Fém.	Mas.		Fém.	Mas.	
Gafsa Nord	13	9	83	125	60	65	1 108	528	580	قصة الشمالية
Sidi Aïch	17	11	78	119	53	66	1 348	667	681	سيدي عيش
Ksar	23	14	158	250	146	104	3 572	1 728	1 844	القصر
Gafsa Sud	25	15	451	724	448	276	11 117	5 271	5 846	قصة الجنوبية
Oum Laraïes	20	13	164	252	98	154	3 274	1 554	1 720	أم العرائس
Rédeïef	21	13	140	230	77	153	2 995	1 403	1 592	الريديف
Métlaoui	22	14	162	255	159	96	3 599	1 742	1 857	المتلوي
M'dhilla	19	13	77	116	59	57	1 500	743	757	المظيلة
Guetar	19	12	119	185	99	86	2 269	1 088	1 181	القطار
Belkhir	17	11	111	164	74	90	1 832	849	983	بلخير
Sned	17	11	184	287	104	183	3 169	1 508	1 661	السند
Zanouche	18	12	63	97	38	59	1 154	516	638	زانوش
Sidi Boubaker	17	12	42	60	32	28	731	329	402	سيدي بوبكر
<b>Total</b>	<b>21</b>	<b>13</b>	<b>1 832</b>	<b>2 864</b>	<b>1 447</b>	<b>1 417</b>	<b>37 668</b>	<b>17 926</b>	<b>19 742</b>	<b>المجموع</b>

Source : Commissariat Régional de l'Education (données 2019)

المصدر : المندوبية الجهوية للتربية (معطيات 2019)

Tableau (suite et fin)

جدول (يتبع و نهاية)

Délégation	المساعدون البيداغوجيون Conseillers pédagogiques			المتفقدون Inspecteurs			المعمدية
	المجموع Total	إناث Fém.	ذكور Mas.	المجموع Total	إناث Fém.	ذكور Mas.	
Gafsa Nord	0	0	0	0	0	0	قفصة الشمالية
Sidi Aïch	1	1	0	1	0	1	سيدي عيش
Ksar	3	0	3	2	0	2	القصر
Gafsa Sud	8	3	5	9	1	8	قفصة الجنوبية
Oum Laraïes	3	3	0	3	0	3	أم العرائس
Rédeïef	3	0	3	2	0	2	الرديف
Métlaoui	3	2	1	2	0	2	المتلوي
M'dhilla	0	0	0	1	0	1	المظيلة
Guetar	3	1	2	2	1	1	القطار
Belkhir	1	0	1	1	0	1	بلخير
Sned	6	1	5	3	0	3	السند
Zanouche	0	0	0	0	0	0	زانوش
Sidi Boubaker	0	0	0	0	0	0	سيدي بوبكر
Total	31	11	20	26	2	24	المجموع

Source : Commissariat Régional de l'Education (données 2019)

المصدر : المندوبية الجهوية للتربية (معطيات 2019)

**Tableau : Enseignement public : 1er cycle de base- Taux de réussite**

**جدول : التعليم العام : مرحلة أولى تعليم أساسي -  
نسب النجاح**

Gouvernorat Gafsa	نتائج مناظرة الدخول الى المدارس الإعدادية النموذجية - جوان 2020 Résultats du concours d'accès aux collèges pilotes -Juin 2020									الولاية قفصة
	Taux de réus - (%) - نسبة النجاح			Admis - عدد الناجحين			Candidats - عدد المترشحين			
	الجملة Total	إناث Féminins	ذكور Masculins	الجملة Total	إناث Féminins	ذكور Masculins	الجملة Total	إناث Féminins	ذكور Masculins	
Enseig. public	4,3	5,7	2,5	59	44	15	1 364	775	589	التعليم العمومي
Enseig. Privé	14,9	18,6	11,7	31	18	13	208	97	111	التعليم الخاص
<b>Total</b>	<b>5,7</b>	<b>7,1</b>	<b>4,0</b>	<b>90</b>	<b>62</b>	<b>28</b>	<b>1 572</b>	<b>872</b>	<b>700</b>	الجملة

Source : Commissariat Régional de l'Education

المصدر : المندوبية الجهوية للتربية

**Tableau : Enseignement public :1er cycle de base  
- Taux de scolarisation taux d'abandon**

**جدول : التعليم العام : مرحلة أولى تعليم أساسي - نسب  
التدرس و نسب الانقطاع**

Gouvernorat	نسبة الانقطاع عن التعليم المرحلة الإعدادية والثانوي (%) Taux d'abandon			نسبة الانقطاع عن التعليم مرحلة أولى Taux d'abandon 1er cycle			نسبة التمدرس 6-12 سنة Taux de scolarisation 6 - 12 ans			نسبة التمدرس 6 سنوات Taux de scolarisation 6 ans			الولاية
	الجملة Total	إناث Féminins	ذكور Masculins	الجملة Total	إناث Féminins	ذكور Masculins	الجملة Total	إناث Féminins	ذكور Masculins	الجملة Total	إناث Féminins	ذكور Masculins	
	Gafsa	7,6	6,0	10,1	0,1	0,1	0,1	99,3	99,3	99,3	99,9	99,9	

Source : Commissariat Régional de l'Education

المصدر : المندوبية الجهوية للتربية

**Tableau : Enseignement public : cycle préparatoire technique**

**جدول : التعليم العام : مرحلة الإعدادي التقني**

Délégation	معدل التلاميذ للأساتذ الواحد Elèves / enseignant	الأساتذة Enseignants	متوسط كثافة الفصل Elèves / classe	عدد الفصول Nbre de classes élèves	التلاميذ Elèves			اختصاص ومتعددة ورشات		قاعات تقنية Salles Technique	قاعات إعلامية Salles d'Infor- matique	قاعات التعليم العام Salles d'enseig. général	عدد المدارس Nbre de écoles	المعتمدية	
					المجموع Total	إناث Fém.	ذكور Mas.	ورشات	الإختصاصات Salles spécialisées et polyvalentes						
Gafsa Nord	-	-	-	-	-	-	-	-	-	-	-	-	-	قصة الشمالية	
Sidi Aïch	-	-	-	-	-	-	-	-	-	-	-	-	-	سيدي عيش	
Ksar	-	-	-	-	-	-	-	-	-	-	-	-	-	القصر	
Gafsa Sud	3	41	22	6	133	19	114	9	1	0	1	5	1	قصة الجنوبية	
Oum Laraïes	-	-	-	-	-	-	-	-	-	-	-	-	-	أم العرائس	
Rédeïef	3	10	15	2	29	1	28	7	2	2	1	3	1	الريديف	
Métlaoui	6	17	24	4	94	10	84	9	1	2	1	3	1	المتلوي	
M'dhilla	-	-	-	-	-	-	-	-	-	-	-	-	-	-	المظيلة
Guetar	-	-	-	-	-	-	-	-	-	-	-	-	-	-	القطار
Belkhir	-	-	-	-	-	-	-	-	-	-	-	-	-	-	بلخير
Sned	-	-	-	-	-	-	-	-	-	-	-	-	-	-	السند
Zanouche	-	-	-	-	-	-	-	-	-	-	-	-	-	-	زانوش
Sidi Boubaker	-	-	-	-	-	-	-	-	-	-	-	-	-	-	سيدي بوبكر
<b>Total</b>	<b>12</b>	<b>68</b>	<b>60</b>	<b>12</b>	<b>256</b>	<b>30</b>	<b>226</b>	<b>25</b>	<b>4</b>	<b>4</b>	<b>3</b>	<b>11</b>	<b>3</b>	<b>المجموع</b>	

Source : Commissariat Régional de l'Education

المصدر : المندوبية الجهوية للتربية

**Tableau : Enseignement public : 2ème cycle de base et secondaire - Infrastructure**

**جدول : التعليم العام : مرحلة ثانية تعليم أساسي والثانوي - التجهيزات**

دélégation	الأسرة بالمبيلات lits aux dortoirs	عدد المبيلات Nbre de dortoirs	القاعات الرياضية salles de sport	عدد المكتبات Nbre de Bibliothèques	عدد القاعات المختصة والمخابر locaux classes spécialisés et laboratoires	عدد القاعات العادية locaux classes ordinaires	عدد المعاهد Nbre de lycées	المدارس الإعدادية Nbre de collèges	المعمدية
Gafsa Nord	50	0	0	1	8	19	1	1	قفصة الشمالية
Sidi Aïch	0	1	1	2	17	33	1	1	سيدي عيش
Ksar	507	0	0	2	38	87	2	2	القصر
Gafsa Sud	0	4	11	15	150	341	8	9	قفصة الجنوبية
Oum Laraïes	260	0	1	4	40	92	2	3	أم العرائس
Rédeïef	0	1	3	5	46	91	4	1	الرديف
Métlaoui	0	0	3	7	60	121	4	3	المتلوي
M'dhilla	0	0	1	2	21	54	1	2	المظيلة
Guetar	0	0	1	2	28	66	3	1	القطار
Belkhir	416	3	1	3	24	69	3	1	بلخير
Sned	310	2	3	5	36	97	4	2	السند
Zanouche	0	0	1	2	20	39	1	1	زانوش
Sidi Boubaker	0	0	1	1	7	14	1	0	سيدي بوبكر
<b>Total</b>	<b>1 543</b>	<b>11</b>	<b>27</b>	<b>51</b>	<b>495</b>	<b>1 123</b>	<b>35</b>	<b>27</b>	<b>المجموع</b>

Source : Commissariat Régional de l'Education

المصدر : المندوبية الجهوية للتربية

**Tableau : Enseignement public : 2ème cycle de base et secondaire - données globales**

**جدول : التعليم العام : مرحلة ثانية تعليم أساسي والثانوي - معطيات عامة**

Délégation	عدد التلاميذ الداخليين Elèves internes			متوسط كثافة الفصل Elèves / classe	معدل التلاميذ للأستاذ الواحد Elèves / enseignant	عدد الفصول Nbre de classes élèves	الأستاذة Enseignants			التلاميذ Elèves			المعتمدة
	المجموع Total	إناث Fém.	ذكور Mas.				المجموع Total	إناث Fém.	ذكور Mas.	المجموع Total	إناث Fém.	ذكور Mas.	
Gafsa Nord	-	-	-	20	9	22	47	17	30	437	225	212	قفصة الشمالية
Sidi Aïch	-	-	-	28	14	40	78	27	51	1 106	588	518	سيدي عيش
Ksar	-	-	-	25	10	101	244	135	109	2 553	1 384	1 169	القصر
Gafsa Sud	129	69	60	25	10	420	1 023	545	478	10 523	5 658	4 865	قفصة الجنوبية
Oum Laraïes	-	-	-	24	11	103	226	85	141	2 450	1 364	1 086	أم العرائس
Rédeïef	24	9	15	23	10	109	245	81	164	2 533	1 301	1 232	الرديف
Métlaoui	-	-	-	22	10	139	306	149	157	3 092	1 660	1 432	المتلوي
M'dhilla	-	-	-	24	11	55	124	52	72	1 326	690	636	المظيلة
Guetar	-	-	-	23	10	83	185	91	94	1 870	1 111	759	القطار
Belkhir	-	-	-	22	12	56	100	41	59	1 209	698	511	بلخير
Sned	143	79	64	22	10	92	205	69	136	2 045	1 064	981	السند
Zanouche	-	-	-	25	11	53	120	55	65	1 311	717	594	زانوش
Sidi Boubaker	-	-	-	27	13	23	49	24	25	623	346	277	سيدي بوبكر
<b>Total</b>	<b>296</b>	<b>157</b>	<b>139</b>	<b>24</b>	<b>11</b>	<b>1 296</b>	<b>2 952</b>	<b>1 371</b>	<b>1 581</b>	<b>31 078</b>	<b>16 806</b>	<b>14 272</b>	<b>المجموع</b>

Source : Commissariat Régional de l'Education

المصدر : المندوبية الجهوية للتربية

**Tableau : Enseignement public : 2ème cycle de base et secondaire - Concours 9ème de base juin 2020**

**جدول : التعليم العام : مرحلة ثانية تعليم أساسي والثانوي - مناظرة التاسعة أساسي جوان 2020**

Délégation	عدد التلاميذ المرسمون بالمعهد النموذجي Elèves inscrits au lycée pilote	مناظرة التاسعة أساسي جوان 2020 Concours 9 <sup>ème</sup> de base juin 2020			المعتمدية
		نسبة النجاح - (%) Taux de réussite %	عدد الناجحين Admis	عدد المترشحين Candidats	
Enseig. public	69	53,89	367	681	التعليم العمومي التعليم الخاص
Enseig. Privé	2	61,65	82	133	
<b>Total</b>	<b>71</b>	<b>55,16</b>	<b>449</b>	<b>814</b>	الجملة

Source : Commissariat Régional de l'Education

المصدر : المندوبية الجهوية للتربية

**Tableau : Enseignement public : 2ème cycle de base et secondaire - Baccalauréat**

**جدول : التعليم العام : مرحلة ثانية تعليم أساسي والثانوي - البكالوريا**

Gouvernorat	نتائج مناظرة البكالوريا دورة جوان - 2020 - Résultats session juin - 2020												الولاية
	نسبة النجاح - (%) - Taux de réus -				عدد الناجحين - Admis -				عدد المترشحين - Candidats -				
	المجموع	حر	خاص	عمومي	المجموع	حر	خاص	عمومي	المجموع	حر	خاص	عمومي	
Gafsa	42,7	14,6	22,9	47,9	2 079	36	159	1 884	4 873	247	693	3 933	قفصة

Gouvernorat	نتائج مناظرة البكالوريا - جوان 2020												الولاية
	Résultats du baccalauréat - Juin 2020												
Gafsa	نسبة النجاح - (%) - Taux de réus -				عدد الناجحين - Admis -				عدد المترشحين - Candidats -				
Enseig. public	42,7				2079				4873				التعليم العمومي

Source : Publication Ministère de l'Education

المصدر : منشورات وزارة التربية

**Tableau : Enseignement public : 2ème cycle de base et  
secondaire - Taux d'abandon**

**جدول : التعليم العام : مرحلة ثانية تعليم أساسي والثانوي -نسبة الإنقطاع  
عن التعليم**

Délégation	نسبة الإنقطاع عن التعليم % Taux d'abandon						المعمدية
	تعليم ثانوي - secondaire			مرحلة 2 أساسي - 2ème cycle de base			
	المجموع Total	إناث Fém.	ذكور Mas.	المجموع Total	إناث Fém.	ذكور Mas.	
Gafsa Nord	3,65	3,7	3,57	9,28	1,38	17,12	قفصة الشمالية
Sidi Aïch	7,1	3,2	12,26	3,68	2,33	5,05	سيدي عيش
Ksar	9,43	7,17	12,9	3,52	1,71	5,55	القصر
Gafsa Sud	7,79	6,13	10	2	0,76	3,29	قفصة الجنوبية
Oum Laraïes	4,33	3,29	5,93	1,98	1,28	2,72	أم العرائس
Rédeïef	8,28	9,09	9,79	3,83	3,14	4,49	الرديف
Métlaoui	5,15	3,67	7,25	2,29	1,23	3,36	المتلوي
M'dhilla	9,42	5,56	14,88	1,54	0,89	2,12	المظيلة
Guetar	7,84	7,64	8,22	3,4	2,95	3,93	القطار
Belkhir	8,58	8,96	7,74	5,26	2,57	7,93	بلخير
Sned	7,98	7,09	9,34	5,27	3,18	7,06	السند
Zanouche	8,29	5,96	12,63	6,02	4,07	7,84	زانوش
Sidi Boubaker	15,97	8,24	30,11	1,98	1,14	2,81	سيدي بوبكر
<b>Total</b>	<b>7,63</b>	<b>5,98</b>	<b>10,05</b>	<b>3,13</b>	<b>1,74</b>	<b>4,54</b>	<b>المجموع</b>

Source : Commissariat Régional de l'Education

المصدر : المندوبية الجهوية للتربية

Tableau : Enseignement secondaire libre

جدول : التعليم الثانوي الحر

Délégation	نسبة النجاح بالباكلوريا % Taux réussite au Bac %	الأساتذة Enseignants			التلاميذ Elèves			القاعات المختصة و المخابر Salles Spécialisées et laboratoires	القاعات العادية Salles Ordinaires	عدد المعاهد Lycées	المعتدية
		المجموع Total	إناث	ذكور	المجموع Total	إناث	ذكور				
			Fém.	Mas.		Fém.	Mas.				
Gafsa Nord	-	-	-	-	-	-	-	-	-	-	قفصة الشمالية
Sidi Aïch	-	-	-	-	-	-	-	-	-	-	سيدي عيش
Ksar	-	20	13	7	93	35	58	4	6	1	القصر
Gafsa Sud	-	352	132	220	1459	598	861	34	83	9	قفصة الجنوبية
Oum Laraïes	-	36	20	16	304	40	264	2	16	2	أم العرائس
Rédeïef	-	45	28	17	408	93	315	5	14	2	الرديف
Métlaoui	-	78	48	30	333	113	220	4	21	3	المتلوي
M'dhilla	-	-	-	-	-	-	-	-	-	-	المظيلة
Guetar	-	15	7	8	90	39	51	1	4	1	القطار
Belkhir	-	11	5	6	75	22	53	1	4	1	بلخير
Sned	-	17	4	13	42	18	24	1	4	1	السند
Zanouche	-	36	20	16	96	22	74	1	2	1	زانوش
Sidi Boubaker	-	-	-	-	-	-	-	-	-	-	سيدي بوبكر
<b>Total</b>	<b>14,6</b>	<b>610</b>	<b>277</b>	<b>333</b>	<b>2 900</b>	<b>980</b>	<b>1 920</b>	<b>53</b>	<b>154</b>	<b>21</b>	<b>المجموع</b>

Source : Commissariat Régional de l'Education

المصدر : المندوبية الجهوية للتربية

Tableau : Enseignement supérieur : données globales

جدول : التعليم العالي - معطيات عامة

Etablissements	Spécialités	المدرسون Nombre d'enseignants	المتخرجون Nombre des diplômés	الطلبة Nombre d'étudiants	الإختصاصات	المؤسسة
Faculté des Sciences de Gafsa	<i>Certificat national de licence</i> Physique, physique et énergie, génie énergétique, mathématiques, mathématiques financières, sciences informatiques, sciences biologiques, sciences de la vie et de la terre, biotechnologie, géomatique et applications, géomatique, chimie, génie mécanique, électronique, électrotechnique et instrumentation	199	323	1557	الشهادة الوطنية للإجازة الفيزياء، الفيزياء والطاقة، الهندسة الطاقية، الرياضيات، الرياضيات المالية، علوم الإعلامية، علوم الأحياء، علوم الحياة والأرض، البيوتكنولوجيا، علوم الجيوماتيك والتطبيقات، علوم الأرض، الكيمياء، الهندسة الميكانيكية، الإلكترونيك والكهروتقنية والآلية	كلية العلوم بقفصة
	<i>Licence appliquée</i> Énergie, sciences informatique, biologie analytique et expérimentale: biologie analytique et qualité, géographie numérique et terre et environnement, électromécanique: maintenance industrielle				الإجازة التطبيقية (أمد)	
	<i>Licence de base</i> Physique, Mathématiques, Sciences de l'Information, Biologie Cellulaire et Moléculaire, Biologie des Groupes et des Systèmes, Sciences de la Vie et de la Terre, Sciences de la Terre, Sciences de la Terre: Géologie des bassins sédimentaires, Sciences de la Terre: Ressources en eau et en sol, Chimie, Ingénierie des méthodes, Systèmes mécatroniques				الطاقية، علوم الإعلامية، البيولوجيا التحليلية والتجريبية: بيولوجيا تحليلية وجودية، الجغرفة الرقمية والأرض والمحيط، لكتروميكانيك: صيانة صناعية	
	<b>Total 1 :</b>	<b>199</b>	<b>323</b>	<b>1 557</b>	<b>المجموع 1 :</b>	

Tableau (suite)

جدول (تابع)

Etablissements	Spécialités	المدرسون Nombre d'enseignants	المتخرجون Nombre des diplômés	الطلبة Nombre d'étudiants	الإختصاصات	المؤسسة
Institut Supérieur des Sciences et des Technologies de l'Energie	Licence appliquée Sc. d'éducation	135	-	1066	إجازة تطبيقية في علوم التربية	المعهد العالي لعلوم وتكنولوجيا الطاقة
	Total 2 :	135	-	1066	المجموع 2 :	
Institut supérieur d'adminis- tration des entreprises de Gafsa	<i>Certificat national de licence</i> Économie, gestion, systèmes d'information des affaires				الشهادة الوطنية للإجازة اقتصاد، تصرف، نظم معلومات في الأعمال	المعهد العالي لإدارة المؤسسات بقفصة
	<i>Licence appliquée</i> Comptabilité: gestion comptable, Marketing: Techniques marketing, Finance islamique				الإجازة التطبيقية (أمد) المحاسبية: التصرف المحاسبي، تسويق: تقنيات التسويق، المالية الإسلامية	
	<i>Licence de base</i> Économie, gestion, informatique de gestion, trésorerie, finance et banque, finance, comptabilité, administration des affaires	86	232	1057	الإجازة الأساسية اقتصاد، تصرف، إعلامية التصرف، النقد والمالية والبنك، المالية، المحاسبية، إدارة الأعمال	
	<i>Master de recherche</i> trésorerie, finance et banque, finance <i>Master professionnel</i> informatique de gestion, création et gestion des petites et moyennes entreprises, comptabilité: comptabilité, contrôle et audit				ماجستير بحث- نظام أمد النقد والمالية والبنك، المالية ماجستير مهني - نظام أمد إعلامية التصرف، إدارة وبعث المؤسسات الصغرى والمتوسطة، المحاسبية: المحاسبية والمراقبة والتدقيق	
Total 3 :	86	232	1 057	المجموع 3 :		

Tableau (suite)

جدول (تابع)

Etablissements	Spécialités	المدرسون Nbre d'enseignants	المتخرجون Nbre des diplômés	الطلبة Nombre d'étudiants	الإختصاصات	المؤسسة
Institut Supérieur du Sport et d'Education Physique	<i>Licence de base</i>	69	418	527	الإجازة الأساسية	المعهد العالي للرياضة والتربية البدنية بقفصة
	Sciences et techniques des activités physiques et sportives, éducation physique				علوم وتقنيات الأنشطة البدنية والرياضية، تربية بدنية	
	<i>Master professionnel</i>				ماجستير مهني - نظام أمد	
	Sports, tourisme, loisirs, développement local, éducation physique				الرياضة والسياحة والترفيه والتنمية المحلية، تربية بدنية	
	<i>Master de recherche</i>				ماجستير بحث- نظام أمد	
Sciences humaines et sociales appliquées aux activités physiques et sportives	العلوم الإنسانية والاجتماعية المطبقة في الأنشطة البدنية والرياضية					
Total 4 :		69	418	527	المجموع 4 :	
Institut Supérieur des Etudes Appliquées en Humanité de Gafsa	<i>Certificat national de licence</i>	108	210	1 389	الشهادة الوطنية للإجازة	المعهد العالي للدراستات التطبيقية في الإنسانيات بقفصة
	Langue, littérature et civilisation anglaise, française et arabe, sociologie				اللغة والآداب والحضارة الأنقليزية، اللغة والآداب والحضارة الفرنسية، اللغة والآداب والحضارة العربية، علم الاجتماع	
	<i>Licence de base</i>				الإجازة الأساسية	
	Langue, littérature et civilisation anglaise, française et arabe				اللغة والآداب والحضارة الأنقليزية، اللغة والآداب والحضارة الفرنسية، اللغة والآداب والحضارة العربية	
	<i>Licence appliquée</i>				الإجازة التطبيقية (أمد)	
Sociologie: sociologie d'entreprise	علم الاجتماع: علم اجتماع المؤسسة					
<i>Master professionnel</i>	ماجستير مهني - نظام أمد					
Anglais et technologie, anglais, français	الأنقليزية والتكنولوجيا، الأنقليزية، فرنسية					
<i>Master de recherche</i>	ماجستير بحث- نظام أمد					
Langue, littérature et civilisation anglaise, française	اللغة والآداب والحضارة الأنقليزية، اللغة والآداب والحضارة الفرنسية					
Total 5 :		108	210	1 389	المجموع 5 :	

Tableau (suite)

جدول (تابع)

Etablissements	Spécialités	المدرسون Nbre d'enseignants	المتخرجون Nbre des diplômés	الطلبة Nombre d'étudiants	الإختصاصات	المؤسسة
Institut Supérieur d'Arts et Métiers de Gafsa	<i>Certificat national de licence</i> Design d'espace: architecture d'intérieur, design d'image, design de produit	65	-	257	الشهادة الوطنية للإجازة تصميم الفضاء: هندسة داخلية، تصميم الصورة، الإجازة في تصميم المنتج	المعهد العالي للفنون والحرف بقفصة
	<i>Licence de base</i> Musique, Science Musical				الإجازة الأساسية موسيقى والعلوم موسيقية	
	<i>Licence appliquée</i> Design d'espace: architecture d'intérieur, Design d'image: publicité linéaire, Design de produit: artisanat, Design de produit: mobilier				الإجازة التطبيقية (أمد) تصميم الفضاء: هندسة داخلية، تصميم الصورة: اشهار خطي، تصميم المنتج: ابتكار حرفي، تصميم المنتج: أثاث	
	<i>Master professionnel</i> Design de produit: innovation artisanale				ماجستير مهني - نظام أمد تصميم المنتج: ابتكار حرفي	
	<i>Master de recherche</i> Musique, Science Musical				ماجستير بحث- نظام أمد موسيقى والعلوم موسيقية	
	<b>Total 6 :</b>	<b>65</b>	<b>-</b>	<b>257</b>	<b>المجموع 6 :</b>	
Institut Préparatoire des Etudes d'Ingéniorat	<i>Cycle préparatoire</i> Technologie, physique chimie, mathématiques physique	69		297	مرحلة تحضيرية تقنية، فيزياء كيمياء، رياضيات فيزياء	المعهد التحضيري للدراسات الهندسية
	<b>Total 7:</b>	<b>69</b>	<b>-</b>	<b>297</b>	<b>المجموع 7 :</b>	
Ecole Nationale d'Ingénieurs de Gafsa	<i>Certificat national d'ingénieur</i> Génie chimique et minier, Génie énergétique et technologie environnementale, Génie électromécanique	44	61	194	الشهادة الوطنية لمهندس الهندسة الكيميائية والمنجمية، هندسة الطاقة وتكنولوجيا البيئة، هندسة الإلكترونيك	المدرسة الوطنية للمهندسين بقفصة
	<b>Total 8 :</b>	<b>44</b>	<b>61</b>	<b>194</b>	<b>المجموع 8 :</b>	

Tableau (suite et fin)

جدول (تابع ونهاية)

Etablissements	Spécialités	المدرسون Nbre d'enseignants	المتخرجون Nbre des diplômés	الطلبة Nombre d'étudiants	الإختصاصات	المؤسسة
Institut Supérieur en Sciences Appliquées et des Technologies de Gafsa	<i>Licence de base</i>	67	60	431	الإجازة الأساسية علوم وتكنولوجيات المعلومات والاتصالات: الإلكترونيك والاتصالات	المعهد العالي للعلوم التطبيقية والتكنولوجيا بقفصة
	<i>Licence appliquée</i>				الإجازة التطبيقية (أمد) الكتروميكانيك: صيانة الآلات الثقيلة، الإلكترونيك والكهروتقنية والآلية: الآلية والأنظمة الصناعية، الشبكات الإعلامية: تكنولوجيات الإعلامية والاتصالات، هندسة نظم الإعلامية، الهندسة الميكانيكية	
	<i>Master professionnel</i>				ماجستير مهني - نظام أمد آلية وهندسة الأنظمة محمولة، خبير في الأمن السيبرالي، التصرف في الصيانة الصناعية، علوم الاعلامية: علوم البيانات	
	<b>Total 9 :</b>				<b>المجموع 9 :</b>	
Institut Supérieur des Etudes Technologiques de Gafsa	Génie civil	13	63	284	الهندسة المدنية	المعهد العالي للدراستات التكنولوجية بقفصة
	Génie electricité	18	53	219	الهندسة الكهربائية	
	Génie mécanique	22	50	197	الهندسة الميكانيكية	
	Gestion des Affaires	8	35	108	إدارة أعمال	
	Technologie informatique	14	8	130	تكنولوجيا الاعلامية	
<b>Total 10 :</b>	<b>75</b>	<b>209</b>	<b>938</b>	<b>المجموع 10 :</b>		
<b>Total général</b>		<b>917</b>	<b>1 513</b>	<b>7 713</b>	<b>المجموع العام</b>	

Source : Instituts concernés

المصدر : المؤسسات المعنية

Tableau : Enseignement Supérieur - Personnel enseignant

جدول : التعليم العالي - إطار التدريس

Établissement	المجموع		العرضيون		أجانب		المتعاقدون (سداسي)		المتعاقدون (سنوي)		القارون		المؤسسة
	Total		Vacataires		Etrangers		contractuels (semestriel)		contractuels (annuel)		Permenats		
	إناث	المجموع	إناث	المجموع	إناث	المجموع	إناث	المجموع	إناث	المجموع	إناث	المجموع	
	Fém.	Total	Fém.	Total	Fém.	Total	Fém.	Total	Fém.	Total	Fém.	Total	
F.S Gafsa	22	44	4	13	0	0	0	0	0	0	18	31	كلية العلوم بقفصة
I.S.E.A.S.H Gafsa	43	108	13	42	1	1	0	2	6	17	23	46	المعهد العالي للدراسات التطبيقية في الإنسانيات بقفصة
I.S.A.E Gafsa	43	85	8	16	0	0	0	0	13	17	22	52	المعهد العالي لإدارة المؤسسات بقفصة
I.S.S.A.T Gafsa	30	67	5	12	0	0	0	0	3	5	22	50	المعهد العالي للعلوم التطبيقية والتكنولوجيا بقفصة
I.S.A.M Gafsa	30	60	9	23	0	1	0	0	9	11	12	25	المعهد العالي للفنون والحرف بقفصة
I.S.S Gafsa	23	66	10	24	0	0	0	0	0	0	13	42	المعهد العالي للرياضة والتربية البدنية بقفصة
I.S.S.T.E Gafsa	58	134	30	75	0	0	0	0	10	17	18	42	المعهد العالي لعلوم وتكنولوجيا الطاقة بقفصة
I.P.E.I Gafsa	34	69	2	3	0	0	0	0	9	12	23	54	المعهد التحضيري للدراسات الهندسية بقفصة
E.N.I Gafsa	22	44	4	13	0	0	0	0	0	0	18	31	المدرسة الوطنية للمهندسين بقفصة
ISET Gafsa	0	0											المعهد العالي للدراسات التكنولوجية بقفصة
<b>Total</b>	<b>305</b>	<b>677</b>	<b>85</b>	<b>221</b>	<b>1</b>	<b>2</b>	<b>0</b>	<b>2</b>	<b>50</b>	<b>79</b>	<b>169</b>	<b>373</b>	<b>المجموع</b>

Établissement	المجموع		استاذ اول		استاذ اول		استاذ اول فوق		أستاذ اول		مساعد		المؤسسة
	Total		فوق الرتبة ت بدنية		مميز تربية بدنية		الرتبة		مميز		assistant		
	إناث	المجموع	إناث	المجموع	إناث	المجموع	إناث	المجموع	إناث	المجموع	إناث	المجموع	
	Fém.	Total	Fém.	Total	Fém.	Total	Fém.	Total	Fém.	Total	Fém.	Total	
I.S.E.T Gafsa	0	48	5	6	0	2	1	2	2	4	12	34	المدرسة العليا الخاصة للمهندسين بقفصة

Source : Instituts concernés

المصدر : المؤسسات المعنية

**Tableau : Enseignement supérieur - Cités universitaires**

**جدول : التعليم العالي - الأحياء الجامعية**

Délégation	مركز جامعي للتنشيط الثقافي والرياضي centre universitaire d'animation culturelle et sportive		المبيلات الخاصة Foyers privés		المبيلات العمومية Foyers publics		المطاعم Restaurants		المعتمدة
	طاقة الإستيعاب Capacité	العدد Nombre	طاقة الإستيعاب Capacité	العدد Nombre	طاقة الإستيعاب Capacité	العدد Nombre	طاقة الإستيعاب Capacité	العدد Nombre	
Gafsa Sud	-	1	2 330	19	1 460	2	2 000	2	قفصة الجنوبية

Source : Office des Œuvres Universitaires du Sud

المصدر : ديوان الخدمات الجامعية بالجنوب

ملاحظات :

طاقة الإستيعاب المتعاقد بشأنها عن طريق المناولة مع ديوان الخدمات الجامعية للجنوب بلغت 1700 سرير مع 13 مبيت جامعي أحدهم بصورة جزئية (155/21) خلال السنة الجامعية 2020/2021

عدد 06 مبيئات تعمل بصورة حرة ومبيت واحد بصورة جزئية وتحت إشراف ديوان الخدمات الجامعية للجنوب (630 سرير) الطاقة الفعلية حاليا للمطاعم : 1700 مقعد

**Tableau : Formation professionnelle secteur public - données globales**

**جدول : التكوين المهني بالقطاع العام - معطيات عامة**

Centres	Spécialités	عدد المُكوّنين		المتخرجين		المتكوّنين		طاقة الإستيعاب	الإختصاصات	المركز	المستوى		
		Formateurs		Diplômés		Elèves						Capacité	
		منهم اناث	المجموع	منهم اناث	المجموع	منهم اناث	المجموع						
Dont F	Total	Dont F	Total	Dont F	Total								
Centre de Formation Professionnelle Ksar	le centre est en cours de restructuration								المركز بصدد إعادة هيكلة	مركز التكوين المهني بالقصر			
Centre de formation et de promotion du travail indépendant Gafsa El Aguila	Maintenance industrielle	15	58	18	67	45	145	160	تقني في الصيانة الصناعية	مركز التكوين المهني والنهوض بالعمل المستقل بالعقيلة	شهادة مؤهل التقني المهني		
	Maintenance syst.mico-informatique			12	24	30	41	80	تقني في صيانة الأجهزة الميكرو اعلامية				
	Mécanique et électricité poids lourds				28		70	80	تقني في ميكانيك وكهرباء الشاحنات الثقا				
	Instrument et informatique industrielle			22	31	32	60	80	تقني في الآلية والإعلامية الصناعية				
	Climatisation et conditionnement				19		44	80	تقني في التبريد التجاري وتكييف الهواء				
	Electricien - mécanicien				52		169	107	360			480	المجموع 1:
	Montage - réparation en réfrigération				10		41	5	85			120	كهربائي ميكانيكي
	Equipement thermique et sanitaire							1	25			60	مركب مصلح في التبريد
Mécanique autos				5	1	9	20	مجهز حراري وصحي					
				26		56	60	ميكانيك السيارات بنزين وديزل					
				10	72	7	175	260	المجموع 2:				
Total général		15	58	62	241	114	535	740	المجموع العام				

Source : Direction Régionale de la Formation Professionnelle et de l'Emploi

المصدر : الإدارة الجهوية للتكوين المهني و التشغيل

**Tableau : Formation professionnelle Secteur privé - données globales**

**جدول : التكوين المهني بالقطاع الخاص - معطيات عامة**

Centres	عدد المُكوِّنين Formateurs		عدد المتخرجين Diplômés		عدد المُتكوِّنين Elèves		طاقة الإستيعاب Capacité	العدد Nombre	المركز
	منهم اناث	المجموع	منهم اناث	المجموع	منهم اناث	المجموع			
	Dont Fém.	Total	Dont Fém.	Total	Dont Fém.	Total			
Centres de formation privée	-	-	-	-	-	-	-	60	عدد هياكل التكوين المهني الخاص
Formation de base	63	90	-	-	600	800	1 300	38	منها تكوين أساسي
Spécialités agréées par l'Etat	35	50	180	255	225	320	600	11	منها اختصاصات منظرة

Source : Direction Régionale de la Formation Professionnelle et de l'Emploi

المصدر : الإدارة الجهوية للتكوين المهني و التشغيل

Tableau : Emploi - données globales

جدول : التشغيل - معطيات عامة

Délégation	عروض الشغل غير الملابة - Demandes non satisfaites d'emploi				طلبات الشغل - Demandes d'emploi				المعتمدية
	عامل عادي - Ouvrier		مختص - qualifié		غير إطارات - Autres		إطارات - Cadres		
	منهم إناث Dont.F	المجموع Total	منهم إناث Dont.F	المجموع Total	منهم إناث Dont.F	المجموع Total	منهم إناث Dont.F	المجموع Total	
Gafsa Nord	38	102	126	228	90	182	220	367	قفصة الشمالية
Sidi Aïch	62	147	140	225	103	203	269	409	سيدي عيش
Ksar	342	740	848	1 196	631	1 263	1 232	1 740	القصر
Gafsa Sud	1 240	2 555	2 442	3 353	2 468	4 553	3 759	5 061	قفصة الجنوبية
Oum Laraïes	206	500	579	847	457	921	1 092	1 523	أم العرائس
Rédeïef	164	417	386	576	398	783	687	994	الرديف
Métlaoui	853	1 599	952	1 388	1 259	2 356	1 539	2 154	المتلوي
M'dhilla	112	205	269	391	169	325	483	672	المظيلة
Guetar	84	239	360	474	275	521	646	825	القطار
Belkhir	42	120	168	287	99	190	257	428	بلخير
Sned	139	408	735	1 198	129 1	2 006	1 135	1 761	السند
Zanouche	2	2	4	5	2	3	10	12	زانوش
Sidi Boubaker	4	8	13	14	14	30	19	23	سيدي بوبكر
Total	3 288	7 042	7 022	10 182	7 094	13 336	11 348	15 969	المجموع

Source : Direction Régionale de la Formation Professionnelle et de l'Emploi

المصدر : الإدارة الجهوية للتكوين المهني و التشغيل

Tableau (suite)

جدول (يتبع )

Délégation	Offres et stages d'emploi - طلبات الشغل والتربصات				Placements - التوظيفات				المعمدية
	Autres - غير إطارات		Cadres - إطارات		Autres - غير إطارات		Cadres - إطارات		
	منهم إناث Dont.F	المجموع Total	منهم إناث Dont.F	المجموع Total	منهم إناث Dont.F	المجموع Total	منهم إناث Dont.F	المجموع Total	
Gafsa Nord	-	2	-	45	2	4	1	3	قفصة الشمالية
Sidi Aïch	-	19	-	131	4	4	7	10	سيدي عيش
Ksar	-	47	-	202	32	32	10	13	القصر
Gafsa Sud	-	1 350	-	1 729	373	478	175	215	قفصة الجنوبية
Oum Laraïes	-	234	-	528	79	87	15	16	أم العرائس
Rédeïef	-	175	-	304	45	50	20	23	الرديف
Métlaoui	-	296	-	566	45	69	2	2	المتلوي
M'dhilla	-	17	-	113	-	-	-	-	المظيلة
Guetar	-	52	-	149	7	8	3	3	القطار
Belkhir	-	9	-	48	-	-	-	-	بلخير
Sned	-	21	-	217	22	25	16	18	السند
Zanouche	-	5	-	6	-	-	-	-	زانوش
Sidi Boubaker	-	-	-	-	-	-	-	-	سيدي بوبكر
Total	0	2 227	0	4 038	609	757	249	303	المجموع

Source : Direction Régionale de la Formation Professionnelle et de l'Emploi

المصدر : الإدارة الجهوية للتكوين المهني و التشغيل

Tableau (suite)

جدول (يتبع)

Délégation	برنامج عقد الكرامة Programme contrat Karama		برنامج الخدمة المدنية التطوعية Programme de service civique volontaire		عقد التاهيل والإدماج المهني Fond d'Insertion et d'Adéquation Professionnelle		عقد إدماج حاملي شهادات التعليم العالي Contrats d'insertion des diplômés du supérieur		تربص الإعداد للحياة المهنية Stage d'Insertion à la Vie Professionnelle		المعتمدية
	منهم إناث Dont.F	المجموع Total	منهم إناث Dont.F	المجموع Total	منهم إناث Dont.F	المجموع Total	منهم إناث Dont.F	المجموع Total	منهم إناث Dont.F	المجموع Total	
Gafsa Nord	1	2	32	36	-	-	3	3	6	8	قصة الشمالية
Sidi Aïch	1	2	73	97	-	-	18	22	28	35	سيدي عيش
Ksar	5	6	91	112	-	-	34	47	68	77	القصر
Gafsa Sud	86	104	477	586	-	-	899	1 418	826	1 020	قصة الجنوبية
Oum Laraïes	9	9	299	408	-	-	120	167	173	201	أم العرائس
Rédeïef	2	2	148	217	-	-	107	143	108	140	الرديف
Métlaoui	15	15	303	399	-	-	178	250	234	296	المتلوي
M'dhilla	2	2	67	87	-	-	5	6	40	45	المظلية
Guetar	22	25	38	44	-	-	41	48	82	86	القطار
Belkhir	1	1	18	20	-	-	13	13	16	18	بلخير
Sned	9	11	94	118	-	-	35	43	66	88	السند
Zanouche	-	-	-	-	-	-	3	3	9	10	زانوش
Sidi Boubaker	2	4	69	83	-	-	19	28	18	26	سيدي بويكر
<b>Total</b>	<b>155</b>	<b>183</b>	<b>1 709</b>	<b>2 207</b>	<b>0</b>	<b>0</b>	<b>1 475</b>	<b>2 191</b>	<b>1 674</b>	<b>2 050</b>	<b>المجموع</b>

Source : Direction Régionale de la Formation Professionnelle et de l'Emploi

المصدر : الإدارة الجهوية للتكوين المهني و التشغيل

**Tableau : Santé - Infrastructure sanitaire  
dans le secteur public**

**جدول : الصحة - التجهيزات  
بالقطاع العام**

Délégation	عدد الأسرة Nombre de lits	عدد المخابر Nombre de laboratoires	مراكز الصحة الأساسية	عدد المستشفيات المحلية	عدد المستشفيات الجهوية	المعمدية
			Centres de santé de base Nombre - العدد	Nbre d'hôpitaux Locaux	Nbre d'hôpitaux régionaux	
Gafsa Nord	0	0	7	0	0	قفصة الشمالية
Sidi Aïch	0	1	7	0	0	سيدي عيش
Ksar	0	1	6	0	0	القصر
Gafsa Sud	341	4	18	0	1	قفصة الجنوبية
Oum Laraïes	48	1	8	1	0	أم العرائس
Rédeïef	64	1	6	1	0	الريديف
Métlaoui	170	1	8	0	1	المتلوي
M'dhilla	40	1	3	1	0	المظيلة
Guetar	20	1	8	1	0	القطار
Belkhir	10	1	8	1	0	بلخير
Sned	20	1	14	1	0	السند
Zanouche	0	1	-	0	0	زانوش
Sidi Boubaker	0	0	-	0	0	سيدي بوبكر
<b>Total</b>	<b>713</b>	<b>14</b>	<b>93</b>	<b>6</b>	<b>2</b>	<b>المجموع</b>

Source : Direction Régionale de la Santé Publique

المصدر : الإدارة الجهوية للصحة العمومية

**Tableau : Santé - Infrastructure  
sanitaire dans le secteur privé**

**جدول : الصحة - التجهيزات بالقطاع  
الخاص**

Délégation	محلات تمريض Infirmeries	مراكز لتصفية الدم Cliniques de dialyse	مراكز التصوير الطبي Centres d'imagerie médicale	مخابر التحليل Laboratoires	الصيدليات Pharmacies	عدد الأسرة Nombre de lits	المصحات Nbre de cliniques	المعتمدة
Gafsa Nord	0	0	0	0	3	0	0	قفصة الشمالية
Sidi Aïch	0	0	0	0	1	0	0	سيدي عيش
Ksar	0	0	0	0	3	0	0	القصر
Gafsa Sud	10	2	4	4	20	65	2	قفصة الجنوبية
Oum Laraïes	0	0	0	0	4	0	0	أم العرائس
Rédeïef	0	0	0	0	4	0	0	الرديف
Métlaoui	2	1	0	0	5	0	0	المتلوي
M'dhilla	0	0	0	0	3	0	0	المظيلة
Guetar	0	0	0	0	2	0	0	القطار
Belkhir	0	0	0	0	1	0	0	بلخير
Sned	0	1	0	0	4	0	0	السند
Zanouche	1	0	0	0	0	0	0	زانوش
Sidi Boubaker	0	0	0	0	0	0	0	سيدي بوبكر
<b>Total</b>	<b>13</b>	<b>4</b>	<b>4</b>	<b>4</b>	<b>50</b>	<b>65</b>	<b>2</b>	<b>المجموع</b>

Source : Direction Régionale de Santé publique

المصدر : الإدارة الجهوية للصحة العمومية

Tableau : Santé - Personnel médical

جدول : الصحة - الإطار الطبي

Délégation	Secteur Public - العام - القطاع العام								المعتدية
	صيدلة Pharmaciens		طب أسنان Dentistes		إختصاص Spécialistes		طب عام Généralistes		
	منهم إناث Dont.F	المجموع Total	منهم إناث Dont.F	المجموع Total	منهم إناث Dont.F	المجموع Total	منهم إناث Dont.F	المجموع Total	
Hôpital régional Gafsa	4	5	3	3	18	30	19	34	المستشفى الجهوي بقفصة
Gafsa Nord	0	0	0	0	0	0	0	2	قفصة الشمالية
Sidi Aïch	0	0	0	0	0	0	0	3	سيدي عيش
Ksar	0	0	0	2	0	4	0	5	القصر
Gafsa Sud	1	2	0	2	0	0	0	19	قفصة الجنوبية
Oum Laraïes	1	1	1	1	2	3	6	8	أم العرائس
Rédeïef	0	2	1	2	1	2	7	8	الرديف
Métlaoui	1	2	2	3	2	8	7	13	المتلوي
M'dhilla	0	1	2	2	1	1	4	5	المظيلة
Guetar	1	1	1	1	0	0	5	6	القطار
Belkhir	1	1	1	1	0	0	2	5	بلخير
Sned	1	1	3	3	0	0	6	9	السند
Zanouche	0	0	0	0	0	0		5	زانوش
Sidi Boubaker	0	0	0	0	0	0	4	5	سيدي بوبكر
<b>Total</b>	<b>10</b>	<b>16</b>	<b>14</b>	<b>20</b>	<b>24</b>	<b>48</b>	<b>60</b>	<b>127</b>	<b>المجموع</b>

Source : Direction Régionale de la Santé Publique

المصدر : الإدارة الجهوية للصحة العمومية

Tableau (suite et fin)

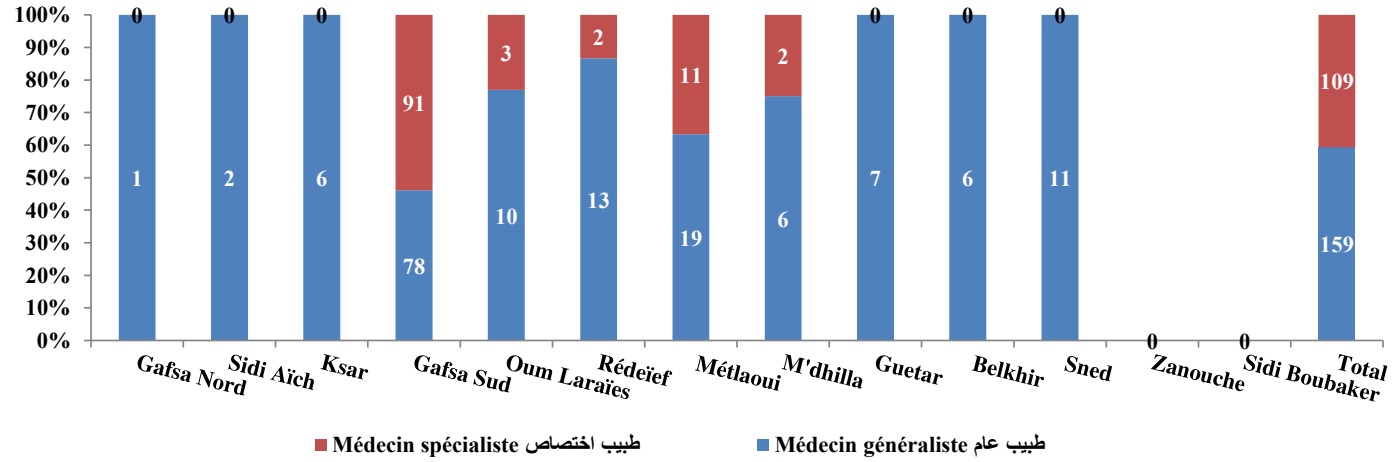
جدول (تابع ونهاية)

Délégation	Secteur Privé - القطاع الخاص								المعتمدة
	صيدلة Pharmaciens		طب أسنان Dentistes		إختصاص Spécialistes		طب عام Généralistes		
	منهم إناث Dont.F	المجموع Total	منهم إناث Dont.F	المجموع Total	منهم إناث Dont.F	المجموع Total	منهم إناث Dont.F	المجموع Total	
Gafsa Nord	0	1	0	0	0	0	0	0	قفصة الشمالية
Sidi Aïch	0	1	0	1	0	0	0	1	سيدي عيش
Ksar	2	3	0	0	0	0	0	0	القصر
Gafsa Sud	8	20	19	39	20	68	6	20	قفصة الجنوبية
Oum Laraïes	1	4	1	4	0	0	0	2	أم العرائس
Rédeïef	1	4	0	4	0	0	0	5	الرديف
Métlaoui	1	5	1	8	0	4	0	6	المتلوي
M'dhilla	0	3	0	1	0	0	1	1	المظيلة
Guetar	1	2	1	2	0	0	0	1	القطار
Belkhir	0	1	0	0	0	0	0	1	بلخير
Sned	1	4	1	3	0	0	0	2	السند
Zanouche	0	0	0	0	0	0	0	0	زانوش
Sidi Boubaker	0	0	0	0	0	0	0	0	سيدي بوبكر
<b>Total</b>	<b>15</b>	<b>48</b>	<b>23</b>	<b>62</b>	<b>20</b>	<b>72</b>	<b>7</b>	<b>39</b>	<b>المجموع</b>

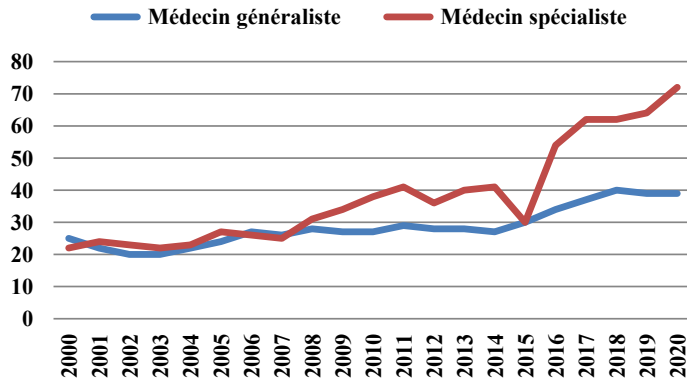
Source : Direction Régionale de la Santé Publique

المصدر : الإدارة الجهوية للصحة العمومية

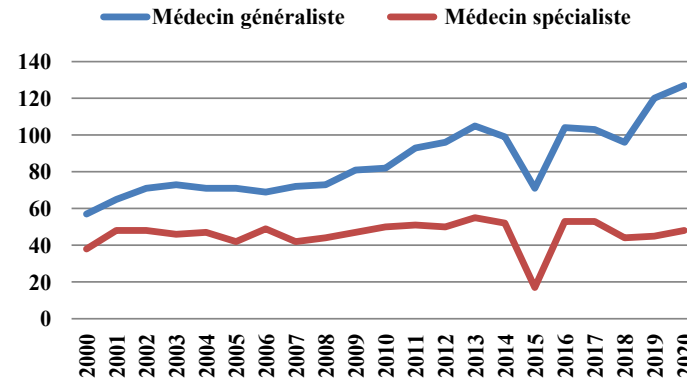
توزيع الأطباء حسب المصنفة Répartition des médecins par délégation 2020



Evolution du nombre des médecins - secteur privé



Evolution du nombre des médecins - secteur public



**Tableau : Santé - Personnel para-médical du secteur public**

**جدول : الصحة - الإطار شبه الطبي  
بالقطاع العام**

Délégation	مساعدو الصحة Auxiliaires de santé publique		المرضى Infirmiers		Techniciens supérieurs - الفنيون السامون								المعمدية	
	إناث Fém.	المجموع Total			إختصاصات أخرى Autres Spécialités		تحاليل Biologistes		أشعة Radiologistes		تبيج Anesthésistes			قوابل Sâge Femmes
			إناث Fém.	المجموع Total	إناث Fém.	المجموع Total	إناث Fém.	المجموع Total	إناث Fém.	المجموع Total	إناث Fém.	المجموع Total		
Hôpital régional Gafsa	-	100	-	385	-	52	-	15	-	24	-	48	17	المستشفى الجهوي
Gafsa Nord	-	7	-	6	-	1	-	0	-	0	-	0	1	حسين بوزيان
Sidi Aïch	-	14	-	28	-	0	-	0	-	0	-	0	2	قفصة الشمالية
Ksar	-	37	-	52	-	2	-	3	-	4	-	0	7	سيدي عيش
Gafsa Sud	-	45	-	110	-		-	0	-		-	0	17	القصر
Oum Laraïes	-	19	-	69	-	11	-	8	-	7	-	9	12	قفصة الجنوبية
Rédeïef	-	14	-	60	-	16	-	3	-	8	-	9	11	أم العرائس
Métlaoui	-	48	-	141	-	22	-	6	-	9	-	14	15	الرديف
M'dhilla	-	21	-	45	-	4	-	2	-	8	-	6	7	المتلوي
Guetar	-	23	-	58	-	5	-	5	-	6	-	0	7	المظيلة
Belkhir	-	8	-	22	-	1	-	4	-	5	-	0	7	القطار
Sned	-	24	-	40	-	2	-	2	-	6	-	0	8	بلخير
Zanouche	-	7	-	24	-		-	2	-	3	-	0	1	السند
Sidi Boubaker	-	3	-	27	-	0	-	0	-	5	-	0	1	زانوش
<b>Total</b>	-	<b>370</b>	-	<b>1 067</b>	-	<b>116</b>	-	<b>50</b>	<b>0</b>	<b>85</b>	-	<b>86</b>	<b>113</b>	<b>المجموع</b>

Source : Direction Régionale de la Santé Publique

المصدر : الإدارة الجهوية للصحة العمومية

Tableau : Santé - Indicateurs

جدول : الصحة - المؤشرات

Délégation	نسبة الولادات بالوسط الصحي % Accouchement assistés %	النساء المستعملات لوسائل التنظيم femmes utilisant des moyens contraceptifs	عدد النساء المراقبات بعد الولادة Nbre des actes postnataux	عدد النساء المراقبات قبل الولادة Nbre des actes prénataux	المرشدات الإجتماعيات Assistantes sociales	مراكز التنظيم العائلي centres de planning familial	المعتمدية	
Gafsa Nord	89	100	128	195	0	0	قفصة الشمالية	
Sidi Aïch		84	125	203	0	0	سيدي عيش	
Ksar		250	388	513	0	0	القصر	
Gafsa Sud	118	1 437	857	1 414	8	1	قفصة الجنوبية	
Oum Laraïes		297	424	631	4	1	أم العرائس	
Rédeïef		572	432	572	1	1	الريديف	
Métlaoui		211	264	573	0	1	المتلوي	
M'dhilla		117	129	225	0	1	المظيلة	
Guetar		105	114	327	1	1	القطار	
Belkhir		113	256	280	2	1	بلخير	
Sned		155	294	622	5	1	السند	
Zanouche		-	-	-	-	-	-	زانوش
Sidi Boubaker		-	-	-	-	-	-	سيدي بوبكر
Total	84	3 441	3 411	5 555	21	8	المجموع	

Source : Direction Régionale de la Santé Publique

المصدر : الإدارة الجهوية للصحة العمومية

ملاحظة : معطيات معتمدية أم العرائس تشمل أيضا معتمدية سيدي بوبكر  
ومعطيات معتمدية السند تشمل أيضا معتمدية زانوش.

Remarque : les données de la délégation d'Oum Laraïes concernent aussi la  
délégation de Sidi Boubaker et les données de la délégation de Sned concernent  
aussi la délégation de Zanouche.

Tableau : Assainissement - données globales

جدول : التطهير - معطيات عامة

Délégation	نسبة الربط % Taux de branchement %	المساكن المرتبطة بالشبكة Nbre de logements branchés	عدد محطات الضخ Nbre de stations de pompage	طول شبكة التطهير بالمتر Réseau d'assainissement (m)		محطات التطهير Stations d'épuration				المعمدية
				قنوات إستغلال مياه الأمطار drainage des eaux de pluie	شبكة التطهير Longueur du réseau ONAS	المياه المطهرة (م3/يوم) eaux épurées (m3/J)	الطاقة (م3/يوم) Capacité (m3/J)	عدد المشتركين Nbre d'abonnés	العدد Nombre	
Gafsa Nord	0	0	0	0	0	0	0	0	0	قصة الشمالية
Sidi Aïch	0	0	0	0	0	0	0	0	0	سيدي عيش
Ksar	95	2 660	0	750	31 895	0	700	3 825	1	القصر
Gafsa Sud	80	2 500	0	0	31 800	0	500	3 500	1	قصة الجنوبية
Oum Laraïes	96	13 384	10	2 750	199 821	9 500	10 000	24 169	1	أم العرائس
Rédeïef	30	1 977	0	0	21 000	0	300	1 977	1	الرديف
Métlaoui	40	2 460	0	0	41 847	0	400	3 889	1	المتلوي
M'dhilla	65	4 507	3	0	84 100	1 800	2 000	5 585	1	المظيلة
Guetar	40	1 173	0	0	13 400	0	0	1 173	0	القطار
Belkhir	90	1209	0	0	50 000	0	1000	3500	1	بلخير
Sned	2	42	0	0	588	0	10	42	0	السند
Zanouche	0	0	0	0	0	0	0	0	0	زانوش
Sidi Boubaker	0	0	0	0	0	0	0	0	0	سيدي بوبكر
<b>Total</b>	<b>55,0 (*)</b>	<b>29 912</b>	<b>13</b>	<b>3 500</b>	<b>474 451</b>	<b>11 300</b>	<b>14 910</b>	<b>47 660</b>	<b>7</b>	<b>المجموع</b>

Source : Office National De L'Assainissement

المصدر : الديوان الوطني للتطهير

(\*) : Rapport Annuel sur les indicateurs d'infrastructure 2019 (données 2020 prévisionnelles)

(\*) : التقرير السنوي حول مؤشرات البنية الأساسية 2019 (معطيات 2020 تقديرية)

Tableau : Culture - données globales

جدول : الثقافة - معطيات عامة

Délégation	عدد الزوار Nbre de visiteurs	عدد المتاحف الخاصة Nbre de musées privés	عدد المتاحف العمومية Nbre de musées publics	عدد المهرجانات Nbre de festivals	دور الثقافة		المسارح		المكتبات العمومية				المعتمدية
					Maisons de culture		Théâtres		Bibliothèques				
					المقاعد capacité	العدد Nbre	طاقة capacité	العدد Nbre	عدد المشتركين Nbre d'abonnés	الكتب Livres disponibles	المقاعد Capacité	العدد Nbre	
Gafsa Nord	0	0	0	2	0	0	0	0	70	15 685	98	1	قصة الشمالية
Sidi Aïch	0	0	0	4	0	1	0	0	0	13 262	60	1	سيدي عيش
Ksar	0	0	0	1	0	0	0	0	184	38 359	257	3	القصر
Gafsa Sud	0	0	1	15	0	1	1 500	1	2 712	105 362	571	7	قصة الجنوبية
Oum Laraïes	0	0	0	6	155	1	1 000	1	103	12 713	162	1	أم العرائس
Rédeïef	0	0	0	10	300	1	920	1	229	21 167	88	1	الريديف
Métlaoui	0	0	0	6	0	1	800	1	122	21 133	136	2	المتلوي
M'dhilla	0	0	0	6	0	1	1 000	1	85	9 408	102	1	المظيلة
Guetar	0	0	0	6	0	1	1 000	1	217	17 210	157	1	القطار
Belkhir	0	0	0	1	0	0	0	0	67	14 748	103	1	بلخير
Sned	0	0	0	4	274	1	550	1	177	14 730	120	1	السند
Zanouche	0	0	0	1	0	0	0	0	65	17 241	75	1	زانوش
Sidi Boubaker	0	0	0	0	0	0	0	0	7	5 650	120	1	سيدي بوبكر
<b>Total</b>	<b>0</b>	<b>0</b>	<b>1</b>	<b>62</b>	<b>729</b>	<b>8</b>	<b>6 770</b>	<b>7</b>	<b>4 038</b>	<b>306 668</b>	<b>2 049</b>	<b>22</b>	<b>المجموع</b>

Source : Commissariat régional des Affaires culturelles

المصدر : المندوبية الجهوية للشؤون الثقافية

**Tableau : Jeunesse - données globales**

جدول : الشباب - معطيات عامة

Délégation	نوادي الشباب الريفي Clubs de jeune			دور الشباب Maisons de jeunes							المعمدية
	المنخرطون Nbre d'adhérents		العدد Nbre	المستفيدين Nbre.bénéficiaires		المنخرطون Nbre d'adhérents		الليالي المقضاة Nbre de nuitées	عدد المبيتات Nbre de foyers	العدد Nbre	
	منهم إناث Dont.F	المجموع Total		منهم إناث Dont.F	المجموع Total	منهم إناث Dont.F	المجموع Total				
Gafsa Nord	765	2 380	5	9 099	19 799	11	58	-	-	1	قفصة الشمالية
Sidi Aïch	-	-	-	150	1 050	22	149	-	-	1	سيدي عيش
Ksar	-	-	-	220	1 120	14	36	-	-	1	القصر
Gafsa Sud	550	1 945	2	1 300	3 700	44	112	335	1	1	قفصة الجنوبية
Oum Laraïes	220	1 120	2	1 900	6 100	70	290	-	-	2	أم العرائس
Rédeïef	-	-	-	700	2 000	55	129	-	-	1	الريديف
Métlaoui	-	-	-	600	2 000	24	39	62	1	1	المتلوي
M'dhilla	340	1 400	1	750	2 050	70	190	-	-	1	المظيلة
Guetar	-	-	-	500	2 500	63	110	-	-	1	القطار
Belkhir	-	-	-	400	2 400	70	190	-	-	1	بلخير
Sned	-	-	-	200	3 200	305	588	-	-	1	السند
Zanouche	-	-	-	-	-	-	-	-	-	-	زانوش
Sidi Boubaker	-	-	2	-	-	-	-	-	-	-	سيدي بوبكر
<b>Total</b>	<b>1 875</b>	<b>6 845</b>	<b>12</b>	<b>15 819</b>	<b>45 919</b>	<b>748</b>	<b>1 891</b>	<b>397</b>	<b>2</b>	<b>12</b>	<b>المجموع</b>

Source : Commissariat régional de la Jeunesse et du Sport

المصدر : المندوبية الجهوية للشباب والرياضة والتربية البدنية

Tableau : Sport - données globales

جدول : الرياضة - معطيات عامة

Délégation	وحدات النهوض بالرياضة Unités de promotion du sport	الجمعيات الرياضية المدرسية Associations Sportives Scolaires	الجمعيات الرياضية المدنية Associations sportives civiles			مضمار ألعاب قوى terrains d'athletisme	الملاعب الرياضية Terrains de sport		القاعات الرياضية Salles de sport		المعمدية
			المنخرطون Adhérents		العدد Nbre		معشبة gazonnés	صلبية terre battue	الطاقة Capacité	العدد Nbre	
			منهم إناث Dont.F	المجموع Total							
Gafsa Nord	0	34	0	0	0	0	0	0	0	0	قفصة الشمالية
Sidi Aïch	0	6	0	15	4	0	0	0	0	0	سدي عيش
Ksar	3	12	20	348	3	2	2	1	0	0	القصر
Gafsa Sud	12	48	435	933	21	3	4	0	1 000	1	قفصة الجنوبية
Oum Laraïes	1	15	7	133	2	1	1	1	0	0	أم العرائس
Rédeïef	1	11	140	300	5	1	1	1	0	0	الرديف
Métlaoui	3	21	20	550	5	1	2	0	0	0	المتلوي
M'dhilla	2	9	0	219	3	0	1	1	0	0	المظيلة
Guetar	0	7	0	155	3	0	0	1	0	0	القطار
Belkhir	1	6	30	140	2	1	1	0	0	0	بلخير
Sned	1	15	25	220	1	0	1	0	0	0	السند
Zanouche	1	8	0	0	1	0	0	0	0	0	زانوش
Sidi Boubaker	0	2	0	0	0	0	0	0	0	0	سدي بوبكر
<b>Total</b>	<b>25</b>	<b>194</b>	<b>677</b>	<b>3 013</b>	<b>50</b>	<b>9</b>	<b>13</b>	<b>5</b>	<b>1 000</b>	<b>1</b>	<b>المجموع</b>

Source : Commissariat régional de la Jeunesse et du Sport.

المصدر : المندوبية الجهوية لشؤون الشباب والرياضة

Tableau : Enfance - données globales

جدول : الطفولة - معطيات عامة

Délégation	Secteur Public القطاع العام																			المعتدية			
	المراكز المتدمجة للشباب و الطفولة			مراكز الاعلامية للطفل			مركبات الطفولة			رياض أطفال			نوادي الاطفال المتنقلة			نوادي الاطفال			العدد				
	Centres intégrés de la jeunesse et de l'enfance			Centres informatiques pour enfance			Complexe d'enfance			Jardins d'enfants			Clubs d'enfants mobiles			Clubs d'enfants							
	Adhérents			Adhérents			Adhérents			Adhérents			Adhérents			Adhérents					المستفيدون Benificiers	المنخرطون Adhérents	
	Dont.F	Total	Nbre	Dont.F	Total	Nbre	Dont.F	Total	Nbre	Dont.F	Total	Nbre	Dont.F	Total	Nbre	Dont.F	Total	Nbre					
Dont.F	Total	Nbre																					
Gafsa Nord	0	0		0	0	0	0	0	0	0	0	0	5064	9 100	1	0	0	0	0	قصة الشمالية			
Sidi Aïch	0	0	0	0	0	0	0	0	0	0	0	0	0	0	0	0	0	0	0	سيدي عيش			
Ksar	0	0	0	0	0	0	0	0	33	64	2	0	0	0	1230	16	38	1	القصر				
Gafsa Sud	39	99	1	125	277	1	0	0	0	119	256	5	0	0	0	3 846	81	179	2	قصة الجنوبية			
O.Laraïes	0	0	0	0	0	0	22	48	1	23	50	1	0	0	0	0	0	0	0	أم العرائس			
Rédeïef	0	0	0	0	0	0	0	0	0	0	0	0	0	0	0	0	0	0	1	الرديف			
Métlaoui	0	0	0	0	0	0	28	50	1	22	44	4	0	0	0	1 410	32	100	1	المتلوي			
M'dhilla	0	0	0	0	0	0	0	0	0	21	50	2	0	0	0	4 034	11	22	1	المظيلة			
Guetar	0	0	0	0	0	0	0	0	0	74	156	5	0	0	0	2 840	52	149	1	القطار			
Belkhir	0	0	0	0	0	0	0	0	0	33	71	2	0	0	0	0	0	0	0	بلخير			
Sned	0	0	0	0	0	0	12	32	1	12	34	2	0	0	0	0	0	0	0	السند			
Zanouche	0	0	0	0	0	0	0	0	0	10	24	1	0	0	0	0	0	0	0	زانوش			
S.Boubaker	0	0	0	0	0	0	0	0	0	0	0	0	5064	9 100	1	0	0	0	0	سيدي بوبكر			
Total	39	99	1	125	277	1	62	130	3	347	749	24	10128	18200	2	13360	192	488	7	المجموع			

Source : Commissariat régional de la femme et la famille

المصدر : المندوبية الجهوية لشؤون المرأة والأسرة بقفصة

Tableau : Enfance (suite)

جدول : الطفولة (تابع)

Délégation	القطاع الخاص Secteur Privé															المعمدية
	نوادي اعلامية Centres informatiques			محاضن الاطفال Crèches			محاضن مدرسية Garderies Scolaires			رياض أطفال Jardins d'enfants			نوادي الاطفال Clubs d'enfants			
	المنخرطون Adhérents		العدد Nbres	المنخرطون Adhérents		العدد Nbres	المنخرطون Adhérents		العدد Nbres	المنخرطون Adhérents		العدد Nbres	المنخرطون Adhérents		العدد Nbres	
	Dont.F	Total		Dont.F	Total		Dont.F	Total		Dont.F	Total		Dont.F	Total		
Gafsa Nord	0	0	0	0	0	0	0	0	0	41	85	2	0	0	0	قفصة الشمالية
Sidi Aïch	0	0	0	0	0	0	15	34	1	90	195	6	0	0	0	سيدي عيش
Ksar	4	16	1	0	0	0	64	137	4	382	794	19	4	8	1	القصر
Gafsa Sud	30	73	4	19	41	4	413	875	26	972	1 964	73	30	73	4	قفصة الجنوبية
Oum Laraïes	6	21	1	0	0	0	53	101	4	445	930	19	0	0	0	أم العرائس
Rédeïef	0	0	0	0	0	0	12	29	5	172	327	9	0	0	0	الريديف
Métlaoui	0	0	0	3	5	1	17	125	12	312	678	26	14	33	1	المتلوي
M'dhilla	0	0	0	0	0	0	8	26	1	126	293	7	0	0	0	المظيلة
Guetar	0	0	0	0	0	0	70	134	10	326	668	6	23	38	1	القطار
Belkhir	11	30	1	0	0	0	0	0	0	55	118	5	0	0	0	بلخير
Sned	0	0	0	0	0	0	11	27	2	119	245	7	0	0	0	السند
Zanouche	0	0	0	0	0	0	8	24	1	68	124	4	0	0	0	زانوش
Sidi Boubaker	0	0	0	0	0	0	10	17	1	15	26	1	0	0	0	سيدي بويكر
<b>Total</b>	<b>51</b>	<b>140</b>	<b>7</b>	<b>22</b>	<b>46</b>	<b>5</b>	<b>681</b>	<b>1 529</b>	<b>67</b>	<b>3 123</b>	<b>6 447</b>	<b>184</b>	<b>71</b>	<b>152</b>	<b>7</b>	<b>المجموع</b>

Source : Commissariat régional de la femme et la famille

المصدر : المندوبية الجهوية لشؤون المرأة والأسرة بقفصة

**Tableau : Promotion sociale**

**جدول : النهوض الاجتماعي**

1) Solidarité sociale

(1) التضامن الاجتماعي

Programme	عدد الإجمالي للمنتفعين Nbre Total de Beneficiers	عدد المنتفعين لسنة 2020 Nbre Beneficiers 2020	الملف
Programme national d'assistance aux familles nécessitaires	12 899	701	البرنامج الوطني لإعانة العائلات المعوزة
Cartes de soin gratuit	13 066	(*) 167	بطاقات العلاج المجاني (عدد المنتفعين بالإعانة العارء + عدد المنتفعين بالعلاج المجاني فقط)
Cartes de soin à tarif réduit	20 817	1 132	بطاقات العلاج بالتعريف المنخفضة

(\*) : العدد الجملي لبطاقات العلاج المجاني المسندة خلال سنة 2020 هو 175 بطاقة منها 08 بطاقات للقائمين على شؤون المساجد وهي من خارج الحصة الجهوية

2) Travail Social en milieu scolaire

(2) العمل الاجتماعي بالوسط المدرسي

Désignation	السنة الدراسية 2020 / 2019 Année scolaire 2019/2020			البيانات
	المجموع Total	المدارس الإعدادية والثانوية collèges et lycées	المدارس الأساسية Ecoles de base	
Nombre de personnels sociaux intervenant	(*)63	-	-	عدد الأوعان الاجتماعيين المتدخلين
Nombre de cellules sociales	80	30	50	عدد الخلايا الاجتماعية
Nombre de bureaux d'écoute et d'orientation	22	4	18	عدد مكاتب الإصغاء والإرشاد (**)
Nombre de cas traités	17	9	8	عدد الحالات المعالجة

Source : Direction régionale des affaires sociales

المصدر : الإدارة الجهوية للشؤون الاجتماعية

(\*) نفس الإخصاصيون الاجتماعيون يتدخلون بالمؤسسات التربوية الراجعة لهم بالنظر حسب التوزيع الإداري بصرف النظر عن المستويات التعليمية

(\*\*) هذه المكاتب لم تعد مفعلة وبدأت تحل محلها الخلايا مرافقة التلميذ

**Tableau : Promotion sociale - primes accordées aux associations**

**جدول : النهوض الإجتماعي - المنح المسندة للجمعيات**

Association	المنح المسندة بالدينار primes accordées en dinars	الجمعية
Union Tunisienne d'aide des handicapés mentaux Gafsa	47 998	الاتحاد التونسي لإعانة الأشخاص القاصرين ذهنيا بقفصة
UT d'aide des handicapés mentaux -Redeief	14 568	الاتحاد التونسي لإعانة الأشخاص القاصرين ذهنيا بالرديف
UT d'aide des handicapés mentaux -Guetar	22 409	الاتحاد التونسي لإعانة الأشخاص القاصرين ذهنيا بالقطار
UT d'aide des handicapés mentaux - Métlaoui	18 831	الاتحاد التونسي لإعانة الأشخاص القاصرين ذهنيا بالمتلوي
UT d'aide des handicapés mentaux -M'dhilla	6 194	الاتحاد التونسي لإعانة الأشخاص القاصرين ذهنيا بالمظيلة
Association des Sourds -Gafsa	20 858	جمعية رعاية فاقد السمع فرع قفصة
Association des Sourds -Métlaoui	4 759	جمعية رعاية فاقد السمع بالمتلوي
Association des Sourds -Om Lareis	15 404	جمعية رعاية فاقد السمع بأمر العرائس
Association des Sourds -Redeief	-	جمعية رعاية فاقد السمع بالرديف
Association pour la promotion des handicapés -Sned	16 911	جمعية رعاية المعوقين السند
Association des handicapés - Gafsa	16 651	جمعية العامة للقاصرين عن الحركة العضوية بقفصة
Association des handicapés - Sidi Aïch	7 155	الجمعية المحلية للنهوض بالمعوقين بسيدي عيش
Association TFAFOUL	15 819	جمعية التفاؤل
Association des handicapés - Metlaoui	7 924	جمعية العامة للقاصرين عن الحركة العضوية بالمتلوي
Associations tunisienne pour les trisomiques 21- Gafsa	15 092	جمعية رعاية حاملي تثلث صغية 21
Association pour la promotion de la psychologie -Redeief	9 070	الجمعية النهوض بالصحة النفسية بالرديف
Association pour la promotion de la psychologie-Gafsa	8 723	الجمعية النهوض بالصحة النفسية بقفصة
Union régionale des aveugles	24 476	الاتحاد الجهوي للمكفوفين بقفصة
Association Bayti	45 997	جمعية بيتي
Association Défence Social	97 000	جمعية الدفاع الاجتماعي
Association des maladies du sang	33 955	جمعية مرضى الدم
Association Céliak	72 000	جمعية السيلياك
Association Beb Errayen pour les œuvres caritatives	60 688	جمعية باب الريان للأعمال التتموية والخيرية
<b>Total</b>	<b>582 482</b>	<b>المجموع</b>

Source : Direction régionale des affaires sociales

المصدر : الإدارة الجهوية للشؤون الاجتماعية

**Tableau : Promotion sociale - nombre de Bénéficiaires  
des centres d'éducation des handicapés 2019/2020**

**جدول : النهوض الإجتماعي - عدد المنتفعين بمراكز التربية  
المختصة للمعوقين 2020/2019**

Association	عدد الاطارات  Nbre de cadres	عدد المنتفعين Bénéficiaires		الجمعية
		منهم إناث Dont.F	المجموع Total	
UT d'aide des handicapés mentaux -Redeief	7	20	36	الاتحاد التونسي لإعانة الأشخاص القاصرين ذهنيا بالقطار
UT d'aide des handicapés mentaux -Guetar	16	26	58	الاتحاد التونسي لإعانة الأشخاص القاصرين ذهنيا بالرديف
UT d'aide des handicapés mentaux -Métlaoui	21	25	75	الاتحاد التونسي لإعانة الأشخاص القاصرين ذهنيا بالمتلوي
UT d'aide des handicapés mentaux -M'dhilla	8	15	40	الاتحاد التونسي لإعانة الأشخاص القاصرين ذهنيا بالمظيلة
Association des Sourds -Gafsa	16	20	42	جمعية رعاية فاقد السمع فرع قفصة
Association des Sourds -Métlaoui	4	10	21	جمعية رعاية فاقد السمع بالمتلوي
Association des Sourds -Om Lareis	12	18	35	جمعية رعاية فاقد السمع بأم العرائس
Association pour la promotion des handicapés -Sned	21	33	82	جمعية النهوض بالمعاقين السند
Association générale des handicapés - Gafsa	13	14	44	جمعية العامة للقاصرين عن الحركة العضوية بقفصة
Association des handicapés - Sidi Aïch	5	17	32	الجمعية المحلية للنهوض بالمعوقين بسيدي عيش
Association TFAOUL	17	43	106	جمعية التفاؤل
Association des handicapés - Metlaoui	11	9	30	جمعية العامة للقاصرين عن الحركة العضوية بالمتلوي
Associations tunisienne pour les trisomiques 21- Gafsa	14	13	25	جمعية رعاية حاملي تثلث صبغية 21
Association pour la promotion de la psychologie -Redeief	8	7	28	الجمعية النهوض بالصحة النفسية بالرديف
Association pour la promotion de la psychologie-Gafsa	20	9	51	الجمعية النهوض بالصحة النفسية بقفصة
Union régionale des aveugles	9	14	22	الاتحاد الجهوي للمكفوفين بقفصة
<b>Total</b>	<b>246</b>	<b>323</b>	<b>807</b>	<b>المجموع</b>

Source : Direction régionale des affaires sociales

المصدر : الإدارة الجهوية للشؤون الاجتماعية

**Tableau : Promotion sociale - Centres d'éducation des handicapés : spécialités**

**جدول : النهوض الاجتماعي - مراكز التربية المختصة للمعوقين : الاختصاصات**

Association	الإختصاصات - Spécialités											الجمعية	
	المجموع Total	براعات يدوية	مطبخ Cuisiniers	حرف Petit	نجارة Menui- serie	فلاحة Agri- culture	إعلامية infor- mation- tique	تحضيرية كوين المهني	رعاية بالبيت	إدماج مدرسي	تربية مختصة		تربية مبكرة
		manuelle	manuelle	manuelle	manuelle	manuelle	manuelle	manuelle	manuelle	manuelle	manuelle		manuelle
UT aide handicapés mentaux Gafsa	80	-	4	-	10	6	-	36	-	-	24	-	الاتحاد التونسي لإعانة القاصرين ذهنيا قفصة
UT aide handicapés mentaux-Redeief	58	38	-	-	7	-	-	7	-	-	6	-	الاتحاد التونسي لإعانة القاصرين ذهنيا الرديف
UT aide handicapés mentaux-Guetar	36	-	-	4	6	-	-	-	9	-	17	-	الاتحاد التونسي لإعانة القاصرين ذهنيا القطار
UT aide handicapés mentaux-Métlaoui	75	-	3	10	-	7	-	6	10	1	35	3	الاتحاد التونسي لإعانة القاصرين ذهنيا المتلوي
UT aide handicapés mentaux-M'dhilla	40	-	-	-	7	-	-	10	-	-	15	8	الاتحاد التونسي لإعانة القاصرين ذهنيا المظيلة
Association des Sourds -Gafsa	42	-	-	6	3	-	5	9	-	4	10	5	جمعية رعاية فاقد السمع فرع قفصة
Association des Sourds -Métlaoui	21	-	-	-	-	-	-	-	-	-	21	-	جمعية رعاية فاقد السمع بالمتلوي
Association des Sourds -Om Lareis	35	-	-	16	-	-	-	-	-	-	18	1	جمعية رعاية فاقد السمع بأم العرائس
Association des Sourds -Redeief	0	-	-	-	-	-	-	-	-	-	-	-	جمعية رعاية فاقد السمع بالرديف
Associa. promotion des handicapés -Sned	82	3	-	4	4	-	8	12	-	1	40	10	جمعية النهوض بالمعاقين السند
Asso.générale des handicapés - Gafsa	44	-	-	-	-	-	-	16	4	5	17	2	جمعية القاصرين عن الحركة العضوية قفصة
Asso.des handicapés - Sidi Aïch	32	-	-	-	-	-	-	-	8	-	24	-	جمعية النهوض بالمعوقين بسبدي عيش
Association TFAOUL	106	-	-	-	-	20	15	30	-	11	30	-	جمعية التفاؤل
Asso. des handicapés - Metlaoui	30	-	-	4	-	-	4	4	3	2	10	3	جمعية القاصرين عن الحركة العضوية بالمتلوي
Asso.tunisienne trisomiques 21- Gafsa	25	-	-	-	-	-	10	-	-	-	15	-	جمعية رعاية حاملي تثلث صبغية 21
Asso. promotion de la psychologie -Redeief	28	-	-	-	-	-	-	-	-	4	20	4	الجمعية النهوض بالصحة النفسية بالرديف
Asso.promotion de la psychologie-Gafsa	51	-	-	-	-	-	-	-	-	6	41	4	الجمعية النهوض بالصحة النفسية بقفصة
Union régionale des aveugles	22	-	-	-	-	-	4	-	-	-	9	9	الاتحاد الجهوي للمكفوفين بقفصة
<b>Total</b>	<b>807</b>	<b>41</b>	<b>7</b>	<b>44</b>	<b>37</b>	<b>33</b>	<b>46</b>	<b>130</b>	<b>34</b>	<b>34</b>	<b>352</b>	<b>49</b>	<b>المجموع</b>

Source : Direction régionale des affaires sociales

المصدر : الإدارة الجهوية للشؤون الاجتماعية

UT: Union Tunisienne

Tableau : Promotion sociale - Handicapés

جدول : النهوض الإجتماعي - المعوقون

Délégation	المنتفعون بالآلات التعويضية Bénéficiaires des machines compensatrices		برنامج خلق مورد رزق Sources de revenus			عدد المنتفعين ببطاقات إعاقاة Bénéficiaires d'une carte d'infirmité		المعمدية
	العدد Nombre		الإعتمادات بالدينار Montants en DT	عدد المنتفعين Nombre de bénéficiaires		منهم إناث Dont.F	المجموع Total	
	منهم إناث Dont.F	المجموع Total		منهم إناث Dont.F	المجموع Total			
Gafsa Nord	3	9	11 002,0	-	2	-	10	قصة الشمالية
Sidi Aïch	4	6	11 002,0	-	2	-	12	سيدي عيش
Ksar	13	16	9 438,5	1	2	-	49	القصر
Gafsa Sud	22	33	36 101,3	1	6	-	169	قصة الجنوبية
Oum Laraïes	4	5	15 622,0	1	3	-	30	أم العرائس
Rédeïef	-	3	8 350,3	-	1	-	22	الرديف
Métlaoui	2	3	8 350,3	-	1	-	37	المتلوي
M'dhilla	1	2	5 501,0	1	1	-	22	المظيلة
Guetar	3	4	4 620,0	-	1	-	32	القطار
Belkhir	1	6	13 503,0	1	3	-	14	بلخير
Sned	-	-	17 822,0	2	3	-	62	السند
Zanouche	-	1	-	-	-	-	-	زانوش
Sidi Boubaker	-	2	5 501,0	-	1	-	-	سيدي بوبكر
<b>Total</b>	<b>53</b>	<b>90</b>	<b>146 813,4</b>	<b>7</b>	<b>26</b>	<b>0</b>	<b>459</b>	<b>المجموع</b>

Source : Direction régionale des affaires sociales

المصدر : الإدارة الجهوية للشؤون الاجتماعية

Tableau : Affaires religieuses- écoles coraniques

جدول : الشؤون الدينية - قطاع الكتاتيب

Délégation	عدد الأطفال - Nombre d'enfants				عدد الوُديين Nombre de Muddebs		عدد الكتاتيب Nombre d'écoles coraniques	المعمدية
	5 سنوات 5 ans		4 سنوات 4 ans		منهم إناث Dont.F	المجموع Total		
	منهم إناث Dont.F	المجموع Total	منهم إناث Dont.F	المجموع Total				
Gafsa Nord	5	15	5	10	0	2	2	قفصة الشمالية
Sidi Aïch			15	29	1	3	4	سيدي عيش
Ksar	220	460	54	140	7	9	9	القصر
Gafsa Sud			280	620	18	27	28	قفصة الجنوبية
Oum Laraïes	70	19	19	40	2	3	3	أم العرائس
Rédeïef	90	168	110	260	7	10	10	الرديف
Métlaoui	115	290	150	380	16	20	20	المتلوي
M'dhilla	100	190	70	150	6	6	6	المظيلة
Guetar	29	50	19	40	1	3	4	القطار
Belkhir	30	60	20	56	4	4	5	بلخير
Sned	0	0	0	0	4	4	4	السند
Zanouche	0	0	0	0	1	1	1	زانوش
Sidi Boubaker	0	0	0	0	0	0	0	سيدي بوبكر
<b>Total</b>	<b>659</b>	<b>1252</b>	<b>742</b>	<b>1725</b>	<b>67</b>	<b>92</b>	<b>96</b>	<b>المجموع</b>

Source : Direction Régionale des Affaires Religieuses

المصدر : الإدارة الجهوية للشؤون الدينية

Tableau : Affaires religieuses - Monuments

جدول : الشؤون الدينية - المعالم الدينية

Délégation	الإطارات الدينية Personnels					المعالم الدينية Monuments religieux		المعمدية	
	الوعاظ Prédicateurs		عدد القائمين على الشؤون Autres	عدد المؤذنين Mouadhins	عدد أئمة الخمس Imam Khams	عدد الأئمة الخطباء Imam Khatib	المساجد Mosquées		الجوامع Mosquées
	منهم إناث Dont.F	المجموع Total							
Gafsa Nord	0	2	12	11	12	6	4	10	قصة الشمالية
Sidi Aïch	1	1	25	20	19	15	8	17	سيدي عيش
Ksar	2	2	23	20	18	7	12	12	القصر
Gafsa Sud	0	2	58	51	49	28	28	30	قصة الجنوبية
Oum Laraïes	1	2	32	27	25	7	15	17	أم العرائس
Rédeïef	2	3	38	40	39	15	19	21	الريديف
Métlaoui	1	2	-	-	-	-	6	23	المتلوي
M'dhilla	0	1	8	6	3	3	2	8	المظيلة
Guetar	0	1	15	13	11	11	1	14	القطار
Belkhir	0	0	14	13	13	10	4	12	بلخير
Sned	0	1	20	17	12	13	3	16	السند
Zanouche	0	0	6	6	5	5	1	5	زانوش
Sidi Boubaker	0	0	5	5	4	2	2	3	سيدي بوبكر
Direction Régionale	5	7	-	-	-	-	-	-	الإدارة الجهوية للشؤون الدينية
<b>Total</b>	<b>12</b>	<b>24</b>	<b>256</b>	<b>229</b>	<b>210</b>	<b>122</b>	<b>105</b>	<b>188</b>	<b>المجموع</b>

Source : Direction Régionale des Affaires Religieuses

المصدر : الإدارة الجهوية للشؤون الدينية

Tableau : Justice - carte juridique

جدول : العدل - الخارطة القضائية

دélégation	المحكمة أو فرع العقارية Tribunal immobilier ou branche	محاكم الاستئناف Cours d'appel	المحاكم الابتدائية Tribunaux de première instance	محاكم الناحية Justices Cantonales	المعمدية
Gafsa Nord	0	0	0	0	قفصة الشمالية
Sidi Aïch	0	0	0	0	سيدي عيش
Ksar	0	0	0	0	القصر
Gafsa Sud	1	1	1	1	قفصة الجنوبية
Oum Laraïes	0	0	0	0	أم العرائس
Rédeïef	0	0	0	0	الرديف
Métlaoui	0	0	0	1	المتلوي
M'dhilla	0	0	0	0	المظيلة
Guetar	0	0	0	0	القطار
Belkhir	0	0	0	0	بلخير
Sned	0	0	0	0	السند
Zanouche	0	0	0	0	زانوش
Sidi Boubaker	0	0	0	0	سيدي بوبكر
Total	1	1	1	2	المجموع

Source : Direction Régionale de la Justice

المصدر : الإدارة الجهوية للعدل

Tableau : Justice - Ressources humaines

جدول : العدل - الموارد البشرية

Délégation	عدد الأعوان Nombre des agents								عدد القضاة Nombre de juges								المعتمدية
	استئناف Cassation		ابتدائية TPI		عقارية Immobilier		ناحية Cantonale		استئناف Cassation		ابتدائية TPI		عقارية Immobilier		ناحية Cantonale		
	منهم إناث	المجموع	منهم إناث	المجموع	منهم إناث	المجموع	منهم إناث	المجموع	منهم إناث	المجموع	منهم إناث	المجموع	منهم إناث	المجموع	منهم إناث	المجموع	
	Dont.F	Total	Dont.F	Total	Dont.F	Total	Dont.F	Total	Dont.F	Total	Dont.F	Total	Dont.F	Total	Dont.F	Total	
Gafsa Nord	0	0	0	0	0	0	0	0	0	0	0	0	0	0	0	0	قفصة الشمالية
Sidi Aïch	0	0	0	0	0	0	0	0	0	0	0	0	0	0	0	0	سيدي عيش
Ksar	0	0	0	0	0	0	0	0	0	0	0	0	0	0	0	0	القصر
Gafsa Sud	0	84	0	121	0	36	0	40	0	23	0	38	0	5	0	3	قفصة الجنوبية
Oum Laraïes	0	0	0	0	0	0	0	0	0	0	0	0	0	0	0	0	أم العرائس
Rédeïef	0	0	0	0	0	0	0	0	0	0	0	0	0	0	0	0	الرديف
Métlaoui	0	0	0	0	0	0	0	19	0	0	0	0	0	0	0	1	المتلوي
M'dhilla	0	0	0	0	0	0	0	0	0	0	0	0	0	0	0	0	المظيلة
Guetar	0	0	0	0	0	0	0	0	0	0	0	0	0	0	0	0	القطار
Belkhir	0	0	0	0	0	0	0	0	0	0	0	0	0	0	0	0	بلخير
Sned	0	0	0	0	0	0	0	0	0	0	0	0	0	0	0	0	السند
Zanouche	0	0	0	0	0	0	0	0	0	0	0	0	0	0	0	0	زانوش
Sidi Boubaker	0	0	0	0	0	0	0	0	0	0	0	0	0	0	0	0	سيدي بوبكر
Total	0	84	0	121	0	36	0	59	0	23	0	38	0	5	0	4	المجموع

Source : Direction Régionale de la Justice

المصدر : الإدارة الجهوية للعدل

Tableau (suite et fin)

جدول (تابع ونهاية)

Délégation	معدل القضايا المفصولة لدى كل قاضي				معدل القضايا الواردة على كل قاضي				المعمدية
	Moyenne des affaires traitées/juge				Moyenne des affaires enrôlées / juge				
	استئناف	ابتدائية	عقارية	ناحية	استئناف	ابتدائية	عقارية	ناحية	
Cassation	TPI	Immobilier	Cantonale	Cassation	TPI	Immobilier	Cantonale		
Gafsa Nord	0	0	0	0	0	0	0	0	قفصة الشمالية
Sidi Aïch	0	0	0	0	0	0	0	0	سيدي عيش
Ksar	0	0	0	0	0	0	0	0	القصر
Gafsa Sud	486	1 726	1 481	1 312	672	3 444	1 626	1 679	قفصة الجنوبية
Oum Laraïes	0	0	0	0	0	0	0	0	أم العرائس
Rédeïef	0	0	0	0	0	0	0	0	الريديف
Métlaoui	0	0	0	205	0	0	0	280	المتلوي
M'dhilla	0	0	0	0	0	0	0	0	المظيلة
Guetar	0	0	0	0	0	0	0	0	القطار
Belkhir	0	0	0	0	0	0	0	0	بلخير
Sned	0	0	0	0	0	0	0	0	السند
Zanouche	0	0	0	0	0	0	0	0	زانوش
Sidi Boubaker	0	0	0	0	0	0	0	0	سيدي بوبكر
<b>Total</b>	<b>486</b>	<b>1 726</b>	<b>1 481</b>	<b>1 517</b>	<b>672</b>	<b>3 444</b>	<b>1 626</b>	<b>1 959</b>	<b>المجموع</b>

Source : Direction Régionale de la Justice

المصدر : الإدارة الجهوية للعدل

Tableau : Justice - activités des tribunaux

جدول : العدل - النشاط القضائي للمحاكم

Délégation	القضايا المفصلة لدى محاكم الاستئناف Les affaires traitées par les Cours d'appel					القضايا المفصلة لدى المحاكم الابتدائية Les affaires traitées par les Tribunaux de première instance					القضايا المفصلة لدى المحاكم العقارية Affaires traitées par Tribunaux Immobiliers	القضايا المفصلة لدى محاكم الناحية Les affaires traitées par les justices cantonales					المعتدية
	نيابة	خصوصي	جنائي	جنائي	مدني	نيابة	خصوصي	جنائي	جنائي	مدني		نيابة	خصوصي	جنائي	جنائي	مدني	
	Parquet	spécifique	Criminelle	Correctionnelle	Civile	Parquet	spécifique	Criminelle	Correctionnelle	civile		Parquet	spécifique	Criminelle	Correctionnelle	Civile	
Gafsa Nord	0	0	0	0	0	0	0	0	0	0	0	0	0	0	0	0	قفصة الشمالية
Sidi Aïch	0	0	0	0	0	0	0	0	0	0	0	0	0	0	0	0	سيدي عيش
Ksar	0	0	0	0	0	0	0	0	0	0	0	0	0	0	0	0	القصر
Gafsa Sud	0	103	35	63	285	1 548	0	29	88	61	2 962	0	575	276	0	461	قفصة الجنوبية
Oum Laraïes	0	0	0	0	0	0	0	0	0	0	0	0	0	0	0	0	أم العرائس
Rédeïef	0	0	0	0	0	0	0	0	0	0	0	0	0	0	0	0	الرديف
Métlaoui	0	0	0	0	0	0	0	0	0	0	0	0	11	0	91	103	المتلوي
M'dhilla	0	0	0	0	0	0	0	0	0	0	0	0	0	0	0	0	المظيلة
Guetar	0	0	0	0	0	0	0	0	0	0	0	0	0	0	0	0	القطار
Belkhir	0	0	0	0	0	0	0	0	0	0	0	0	0	0	0	0	بلخير
Sned	0	0	0	0	0	0	0	0	0	0	0	0	0	0	0	0	السند
Zanouche	0	0	0	0	0	0	0	0	0	0	0	0	0	0	0	0	زانوش
Sidi Boubake	0	0	0	0	0	0	0	0	0	0	0	0	0	0	0	0	سيدي بوبكر
Total	0	103	35	63	285	1 548	0	29	88	61	2 962	0	586	276	91	564	المجموع

Source : Direction Régionale de la Justice

المصدر : الإدارة الجهوية للعدل

## الجزء الرابع : قطاع الإنتاج

### Quatrième partie : Secteurs productifs

Tableau : Ressources en eaux

جدول : الموارد المائية

Source	عدد الآبار المجهزة Nbre de puits équipés	عدد الآبار Nombre de puits	نسبة الإستغلال % d'exploitation	الكمية المستغلة (مليون م <sup>3</sup> /السنة) Quantités prélevées Mm3 / an	الموارد (مليون م <sup>3</sup> /السنة) Ressources disponibles Mm3 / an	المصدر
<u>Eaux souterraines</u>	<u>7 382</u>	<u>9 606</u>	<u>135,0</u>	<u>209,12</u>	<u>128,4</u>	<u>المياه الجوفية</u>
Nappes phréatiques	6 887	8 802	156,9	52,3	33,3	المائدة السطحية
Nappes profondes	495	804	165,0	156,9	95,1	المائدة العميقة
<u>Eaux de ruissellement</u>	=	=	<u>49,6</u>	<u>49,60</u>	<u>100</u>	<u>مياه السيول</u>
<u>Eaux usées</u>	=	=	<u>47,5</u>	<u>1,14</u>	<u>2,4</u>	<u>المياه المطهرة</u>
<b>Total</b>	<b>7 382</b>	<b>9 606</b>	<b>112,6</b>	<b>259,86</b>	<b>230,8</b>	<b>الجملة</b>

Source : Commissariat Régional au Développement agricole

المصدر : المندوبية الجهوية للتنمية الفلاحية

Tableau : Caractéristiques de la nappe phréatique

جدول : خصائص المائدة السطحية

Nom de la nappe	عدد الآبار المجهزة Nbre de puits équipés	عدد الآبار Nbre de puits	نسبة الإستغلال % d'exploitation	الكمية المستغلة (مليون م <sup>3</sup> /السنة) Quantités prélevées Mm3 / an	الموارد (مليون م <sup>3</sup> /السنة) Ressources disponibles Mm3 / an	الملوحة (غ/ل) Salinité (g/l)	العمق (متر) Profondeur (m)	إسم المائدة
Gafsa Nord	3 618	4 287	1,95	23,42	12,0	من 0,5 إلى 14	من 16 إلى 100	قفصة الشمالية
Om Laksab	339	371	1,02	8,45	8,3	من 1 إلى 2	من 12 إلى 30	أم الأقباص
Gafsa Sud - Guetar	865	1 353	1,82	5,82	3,2	من 2 إلى 6	من 4 إلى 70	قفصة الجنوبية - القطار
Om Lâraïes - Redeïef	1 013	1 207	2,41	6,50	2,7	من 2 إلى 10	من 11 إلى 35	أم العرائس - الرديف
Chott El Gharsa Nord	493	718	1,82	3,09	1,7	من 3 إلى 14	من 7 إلى 50	شط الغرسة
Alim Dakhla	21	72	1,01	1,31	1,3	من 3 إلى 4	من 11 إلى 60	عليم الدخلة
Garâa Sned - Majoura	178	225	1,01	1,21	1,2	من 1 إلى 4	من 35 إلى 82	قرعة السند - ماجورة
Haoual El Oued	117	179	1,18	1,18	1,0	من 2 إلى 6	من 21 إلى 60	حوال الواد
Ouled Mansour	33	113	0,40	0,24	0,6	من 4 إلى 10	من 5 إلى 30	أولاد منصور
Bou Omran - Bou Sâad	18	50	0,40	0,12	0,3	من 2 إلى 7	من 4 إلى 48	بوعمران - بوسعد
Sebseb Hammara	184	176	1,28	0,77	0,6	من 2 إلى 7	من 4 إلى 60	سببب الحمارة
Swinia - Djebel	4	18	0,35	0,07	0,2	من 4 إلى 7	من 9 إلى 40	سوينية الجبل
Sned - Djebel	4	33	0,35	0,07	0,2	من 1 إلى 4	من 4 إلى 32	السند الجبل
<b>Total</b>	<b>6 887</b>	<b>8 802</b>	<b>156,90</b>	<b>52,25</b>	<b>33,3</b>	-	-	<b>المجموع</b>

Source : Commissariat Régional au Développement agricole

المصدر : المندوبية الجهوية للتنمية الفلاحية

Tableau : Caractéristiques de la nappe profonde

جدول : خصائص المائدة العميقة

Nom de la nappe	عدد الآبار المجهزة Nbre de puits équipés	عدد الآبار Nbre de puits	نسبة الإستغلال %	الكمية المستغلة (مليون م <sup>3</sup> /السنة) Quantités prélevées Mm <sup>3</sup> / an	الموارد (مليون م <sup>3</sup> /السنة) Ressources disponibles Mm <sup>3</sup> / an	الملوحة (غ/ل) Salinité (g/l)	العمق (متر) Profondeur (m)	إسم المائدة
Gafsa Nord	495	661	2,1	70,63	33,1	من 0,5 إلى 4	من 3 إلى 100	قنصة الشمالية
Miocène Om Laraïes-Redaïef		40	0,9	16,50	17,8	من 1 إلى 8	من 30 إلى 150	الميوسان أم العرائس - الرديف
Complexe Terminal -El Kouifla		6	0,5	4,37	9,0	من 3 إلى 9	من 2 إلى 47	المركب النهائي القويقة
Polioquaternaire Om Laraïes-Redaïef		15	1,0	6,99	7,3	من 1,5 إلى 3	من 3 إلى 50	البليورياعي أم العرائس - الرديف
Gafsa Sud 1		16	0,6	3,72	6,5	من 2 إلى 5	من 20 إلى 70	قنصة الجنوبية 1
Chott El Gharsa Nord		8	0,8	4,78	6,3	من 3,5 إلى 5	من 20 إلى 120	شط الغرسة الشمالية
Guetar		23	2,5	8,77	3,5	من 1,3 إلى 4	من 20 إلى 145	القطار
Sidi Ahmed Zarroug		3	0,6	1,29	2,1	من 9 إلى 20	من 10 إلى 20	سيدي أحمد زروق
Djebel Belkhir		4	0,7	1,18	1,6	من 2 إلى 4	من 60 إلى 130	جبل بلخير
Sebkhet Noïel		1	0,2	0,24	1,6	من 1 إلى 4	-	الزباقي الأعلى سبخة النوايل
Meknasi ZI		7	0,4	0,67	1,5	من 1 إلى 4,5	من 110 إلى 140	المكناسي ZI
Myocène Sebkhet Noïel		3	0,3	0,40	1,3	من 2 إلى 3	من 60 إلى 18	الميوسان سبخة النوايل
Sidi Aïch 2		3	0,8	0,82	1,0	من 0,5 إلى 2	من 6 إلى 40	سيدي عيش 2
Meknasi 2		10	1,5	1,45	1,0	من 0,4 إلى 1,5	من 80 إلى 50	المكناسي 2
Sidi bou Dhiarf		3	35,0	35,00	1,0	من 2,0 إلى 4	من 35 إلى 18	سيدي بوضياف
Gafsa Sud 2		0	0,0	0,00	0,3	3,5	من 110 إلى 102	قنصة الجنوبية 2
Bou Omrane- Bou Sâad		1	0,3	0,06	0,2	2,5	من 120 إلى 79	إيوسان بو عمران - بوسعد
<b>Total</b>	<b>495</b>	<b>804</b>	<b>128,9</b>	<b>156,87</b>	<b>95,1</b>	-	-	<b>المجموع</b>

Source : Commissariat Régional au Développement agricole

المصدر : المندوبية الجهوية للتنمية الفلاحية : دائرة الموارد المائية

**Tableau : Répartition de la superficie selon la catégorie d'occupation du sol (ha)**

**جدول : توزيع المساحة الجمالية حسب نوعية إستغلال الأرض (هك)**

Délégation	المساحة الجمالية Superficie totale	المساحة غير الفلاحية Terres Incultes	المساحة الصالحة للفلاحة Superficie agricole utile				المعتدية
			المجموع Total	الغابات Forêt	المراعي Parcours	الأراضي الزراعية Terres cultivables	
Gouvernorat de Gafsa	780 775	206 575	574 200	6 200	319 800	248 200	ولاية قفصة

Source : Commissariat Régional Au Développement Agricole

المصدر : المندوبية الجهوية للتنمية الفلاحية

Tableau : Situation foncière des terres (ha)

جدول : الوضع العقاري للأراضي (هك)

Délégation	المجموع Total	Terres domaniales الأراضي الدولية				Terres collectives الأراضي الاشتراكية				الأراضي الخاصة Terres privées	المعمدية
		السيباخ Sebkhats	العمران Terrains urbains	الجبال والحلفاء Montagnes et Alfa	الفلحية Agricoles	الباقى للتصفية Reste à liquider	في طور التصفية en cours de liquidation	المخصصة للمراعي Parcours	المسندة على وجه الملكية الخاصة Accordées		
Gafsa Nord	49 641	0	0	1 100	240	123	151	5 614	42 413	0	قفصة الشمالية
Sidi Aïch	61 668	1 900	177	14 093	107	14 000	583	2 873	24 596	3 339	سيدي عيش
Ksar	27 688	0	272	7 400	800	368	1 114	4 102	11 632	2 000	القصر
Gafsa Sud	45 830	417	0	4 093	0	0	52	1 172	21 058	19 038	قفصة الجنوبية
Oum Laraïes	78 290	0	342	22 700	20 053	600	35	3 502	30 308	750	أم العرائس
Rédeïef	69 813	1 920	0	25 200	0	7 916	153	490	34 134	0	الرديف
Métlaoui	46 313	0	630	17 126	4 382	1 800	0	7 700	14 675	0	المتلوي
M'dhilla	102 683	0	1 000	36 593	62	80	1 300	26 500	37 107	41	المظيلة
Guetar	93 085	1 340	130	39 548	62	3 505	762	5 878	41 860	0	القطار
Belkhir	82 063	3 360	50	32 630	31	12 269	500	1 380	14 133	17 710	بلخير
Sned	63 446	0	165	17 745	0	26 318	396	10 773	8 049	0	السند
Zanouche											زانوش
Sidi Boubaker											سيدي بوبكر
	720 520	8 937	2 766	218 228	25 737	66 979	5 046	69 984	279 965	42 878	
Total		255 668				421 974					المجموع

Source : Direction Régionale des Domaines de l'Etat

المصدر : الإدارة الجهوية لأموال الدولة

ملاحظة : 952 هك تمثل مناطق عمرانية

Remarque : les données de la délégation d'Oum Laraïes concernent aussi la délégation de Sidi Boubaker et les données de la délégation de Sned concernent aussi la délégation de Zanouche.

معطيات معمدية أم العرائس تشمل أيضا معمدية سيدي بوبكر ومعطيات معمدية السند تشمل أيضا معمدية زانوش.

Tableau : Répartition des terres cultivables (ha)

جدول : إستغلال الأراضي الزراعية (هك)

Délégation	الزراعات السنوية ( هك )								المعمدية
	زراعات أخرى Autres Cultures	أشجار مثمرة Arbres fruitiers	العلف - Fourrages		الخضروات Légumes	البقول البعلية Légumineuses	حبوب Céréales		
			بعلي sec	مروي irrigué			بعلي sec	مروي irrigué	
Gafsa Nord	-	450	0	270	1 485	25	-	150	قفصة الشمالية
Sidi Aïch	-	450	40	210	1 125	30	-	180	سيدي عيش
Ksar	-	230	5	180	680	20	-	95	القصر
Gafsa Sud	-	495	15	475	790	25	-	120	قفصة الجنوبية
Oum Laraïes	-	215	0	20	115	5	-	40	أم العرائس
Rédeïef	-	160	0	60	85	5	-	20	الرديف
Métlaoui	-	250	0	20	30	5	-	15	المتلوي
M'dhilla	-	-	0	0	0	0	-	0	المظيلة
Guetar	-	180	0	80	120	5	-	60	القطار
Belkhir	-	180	0	5	10	10	-	5	بلخير
Sned	-	380	40	280	1 160	20	-	115	السند
Zanouche	-	-	-	-	-	-	-	-	زانوش
Sidi Boubaker	-	-	-	-	-	-	-	-	سيدي بوبكر
Total	0	2 990	100	1 600	5 600	150	0	800	المجموع

Source : Commissariat Régional au Développement agricole

المصدر : المندوبية الجهوية للتنمية الفلاحية

Remarque : les données de la délégation d'Oum Laraïes concernent aussi la délégation de Sidi Boubaker et les données de la délégation de Sned concernent aussi la délégation de Zanouche.

معطيات معمدية أم العرائس تشمل أيضا معمدية سيدي بوبكر ومعطيات معمدية السند تشمل أيضا معمدية زانوش.

**Tableau : Répartition des exploitations agricoles selon la taille**

**جدول : توزيع المستغلات الفلاحية حسب الحجم**

Taille	سنة 2020 (*)			الحجم
	النسبة (%) Taux (%)	المساحة (هك) Superficie (Ha)	النسبة (%) Taux (%)	
Sans terre				بدون أرض
0 - 1 ha				0 - 1 هك
1 - 2 ha				1 - 2 هك
2 - 3 ha	6%	24 008	33%	2 - 3 هك
3 - 4 ha				3 - 4 هك
4 - 5 ha				4 - 5 هك
5 - 10 ha	13%	50 588	25%	5 - 10 هك
10 - 50 ha	51%	196 065	36%	10 - 50 هك
50 - 100 ha	21%	81 884	5%	50 - 100 هك
100 ha et plus	9%	32 868	1%	100 هك فما فوق
<b>Total</b>	<b>100%</b>	<b>385 413</b>	<b>100%</b>	<b>المجموع</b>

Source : Commissariat Régional Au Développement Agricole

المصدر : المندوبية الجهوية للتنمية الفلاحية

(\*) : Données 2020 prévisionnelles

(\*) : معطيات 2020 تقديرية

Tableau : Périmètres irrigués

جدول : المناطق السقوية

Délégation	المناطق السقوية الخاصة		مناطق الري التكميلي		المناطق السقوية العمومية		المعمدية
	Périmètres irrigués Privés		Irrigation complémentaire		Périmètres irrigués Publics		
	المساحة القابلة للري (هك)	العدد	المساحة القابلة للري (هك)	العدد	المساحة القابلة للري (هك)	العدد	
	Sup. irrigable (ha)	Nbre	Sup. irrigable (ha)	Nbre	Sup. irrigable (ha)	Nbre	
Gafsa Nord	1066	-	-	-	1 436	3	قفصة الشمالية
Sidi Aïch	1252	-	35	1	1 395	3	سيدي عيش
Ksar	3888	-	175	4	293	6	القصر
Gafsa Sud	480	-	100	1	707	6	قفصة الجنوبية
Oum Laraïes	2965	-	100	1	436	11	أم العرائس
Rédeïef	1269	-	150	2	818	15	الرديف
Métlaoui	340	-	-	-	300	1	المتلوي
M'dhilla	486	-	220	3	275	4	المظيلة
Guetar	1147	-	135	3	664	10	القطار
Belkhir	1206	-	-	-	213	5	بلخير
Sned	1953	-	50	1	272	5	السند
Zanouche	273	-	150	2	168	3	زانوش
Sidi Boubaker	-	-	-	-	-	-	سيدي بوبكر
Total	16 325	-	1 115	18	6 977	72	المجموع

Source : Commissariat Régional au Développement agricole

المصدر : المندوبية الجهوية للتنمية الفلاحية - دائرة المناطق السقوية

Tableau : Arboriculture - en sec

جدول : الأشجار المثمرة - نمط بعلي

Délégation	فستق Pistaches		لوز Amandes		تين Figs		زياتين Olives		المعمدية
	الإنتاج (طن) Prod. (T)	المساحة (هك) Sup. (ha)	الإنتاج (طن) Prod. (T)	المساحة (هك) Sup. (ha)	الإنتاج (طن) Prod. (T)	المساحة (هك) Sup. (ha)	إنتاج الزيت (طن) Prod. (T)	المساحة (هك) Sup. (ha)	
	Gafsa Nord	30	2 565	280	2 930	4	42	1 610	
Sidi Aïch	32	2 480	195	2 035	0	0	790	8 920	سيدي عيش
Ksar	1	50	15	150	1	5	150	1 250	القصر
Gafsa Sud	45	3 665	160	1 810	22	270	700	7 400	قفصة الجنوبية
Oum Laraïes	7	640	20	125	0	0	50	685	أم العرائس
Rédeïef	0	0	0	0	0	0	6	120	الرديف
Métlaoui	0	0	4	30	0	0	5	110	المتلوي
M'dhilla	0	0	0	0	0	0	0	0	المظلية
Guetar	2	110	50	530	0	0	450	4 530	القطار
Belkhir	2	135	15	140	10	120	400	7 375	بلخير
Sned	45	3 760	200	2 250	5	52	1 380	12 630	السند
Zanouche	-	-	-	-	-	-	-	-	زانوش
Sidi Boubaker	-	-	-	-	-	-	-	-	سيدي بوبكر
Total	164	13 405	939	10 000	42	489	5 541	54 570	المجموع

Source : Commissariat Régional au Développement agricole

المصدر : المندوبية الجهوية للتنمية الفلاحية

Remarque : les données de la délégation d'Oum Laraïes concernent aussi la délégation de Sidi Boubaker et les données de la délégation de Sned concernent aussi la délégation de Zanouche.

معطيات معمدية أم العرائس تشمل أيضا معمدية سيدي بوبكر ومعطيات معمدية السند تشمل أيضا معمدية زانوش.

Tableau : Arboriculture - en irrigué

جدول : الأشجار المثمرة - نمط سقوي

Délégation	أنواع أخرى		فستق		لوز		تين		نخيل		زيتون طاولة		زيتون		المعتمدة
	Autres		Pistaches		Amandes		Figs		Dattes		Olives de table		Olives		
	الإنتاج	المساحة	الإنتاج	المساحة	الإنتاج	المساحة	الإنتاج	المساحة	الإنتاج	المساحة	الإنتاج	المساحة	الإنتاج	المساحة	
	(طن)	(هك)	(طن)	(هك)	(طن)	(هك)	(طن)	(هك)	(طن)	(هك)	(طن)	(هك)	(طن)	(هك)	
Prod.	Sup.	Prod.	Sup.	Prod.	Sup.	Prod.	Sup.	Prod.	Sup.	Prod.	Sup.	Prod.	Sup.		
(T)	(ha)	(T)	(ha)	(T)	(ha)	(T)	(ha)	(T)	(ha)	(T)	(ha)	(T)	(ha)		
Gafsa Nord	315	210	115	4 100	1 700	3 900	5	45	11	6	420	490	2 110	13 550	قفصة الشمالية
Sidi Aïch	360	240	110	2 940	1 850	3 730	0	0	0	0	465	460	2 010	12 800	سيدي عيش
Ksar	440	300	3	85	90	180	1	5	1 300	280	300	350	340	1 850	القصر
Gafsa Sud	920	615	160	3 910	1 010	2 260	22	280	2 100	288	340	390	1 210	7 640	قفصة الجنوبية
Oum Laraïes	30	20	80	740	85	150	0	0	94	23	200	245	120	690	أم العرائس
Rédeïef	270	180	0	5	3	10	1	10	3 565	760	85	95	70	170	الرديف
Métlaoui	105	70	0	5	40	50	0	0	2 100	384	40	45	60	150	المتلوي
M'dhilla			0	0	0	0	0	0					0	0	المظيلة
Guetar	145	100	8	140	87	560	5	20	1 910	530	66	70	820	4 580	القطار
Belkhir	17	11	4	135	75	160	12	120	0	0	14	15	840	7 450	بلخير
Sned	180	120	180	3 840	1 460	2 950	5	50	0	0	570	590	2 420	14 620	السند
Zanouche	-	-	-	-	-	-	-	-	-	-	-	-	-	-	زانوش
Sidi Boubaker	-	-	-	-	-	-	-	-	-	-	-	-	-	-	سيدي بوبكر
<b>Total</b>	<b>2 782</b>	<b>1 866</b>	<b>660</b>	<b>15 900</b>	<b>6 400</b>	<b>13 950</b>	<b>51</b>	<b>530</b>	<b>11 080</b>	<b>2 271</b>	<b>2 500</b>	<b>2 750</b>	<b>10 000</b>	<b>63 500</b>	<b>المجموع</b>

Source : Commissariat Régional au Développement agricole

المصدر : المندوبية الجهوية للتنمية الفلاحية

Remarque : les données de la délégation d'Oum Laraïes concernent aussi la délégation de Sidi Boubaker et les données de la délégation de Sned concernent aussi la délégation de Zanouche.

معطيات معتمدة أم العرائس تشمل أيضا معتمدة سيدي بوبكر ومعطيات معتمدة السند تشمل أيضا معتمدة زانوش.

Tableau : Elevage - Répartition du cheptel (têtes)

جدول : تربية الماشية - توزيع القطيع (رأس)

Délégation	أغنام + ماعز	Caprins- ماعز		Ovins- أغنام		Bovins- أبقار			المعتمدة
	عدد المربين Nombre d'éleveurs	عدد الرؤوس Nbre	أمهات منتجة Femelles Productives	عدد الرؤوس Nbre	أمهات منتجة Femelles Productives	عدد المربين Nombre d'éleveurs	عدد الرؤوس Nbre	أمهات منتجة Femelles Productives	
Gafsa Nord	34 244	4 118	3 100	30 127	19 500	327	2 507	2 100	قفصة الشمالية
Sidi Aïch	32 605	5 748	6 000	26 857	20 000	780	4 029	3 000	سيدي عيش
Ksar	21 448	3 543	3 500	17 905	12 000	174	627	400	القصر
Gafsa Sud	27 105	4 724	4 500	22 381	17 000	376	1 522	1 200	قفصة الجنوبية
Oum Laraïes	34 553	5 906	6 000	28 647	20 000	140	430	500	أم العرائس
Rédeïef	19 550	4 331	3 000	15 219	13 000	24	90	60	الريديف
Métlaoui	21 390	5 276	5 000	16 114	12 000	26	224	200	المتلوي
M'dhilla	32 132	5 276	5 000	26 857	18 500	20	90	70	المظيلة
Guetar	23 810	5 906	6 400	17 905	12 000	77	492	200	القطار
Belkhir	25 994	6 299	6 000	19 695	16 000	23	90	70	بلخير
Sned	32 820	4 173	4 000	28 647	20 000	470	1 477	350	السند
Zanouche	-	-	-	-	-	-	-	-	زانوش
Sidi Boubaker	-	-	-	-	-	-	-	-	سيدي بوبكر
Total	305 651	55 300	52 500	250 354	180 000	2 437	11 578	8 150	المجموع

Source : Commissariat Régional au Développement agricole

المصدر : المندوبية الجهوية للتنمية الفلاحية

Remarque : les données de la délégation d'Oum Laraïes concernent aussi la délégation de Sidi Boubaker et les données de la délégation de Sned concernent aussi la délégation de Zanouche.

معطيات معتمدة أم العرائس تشمل أيضا معتمدة سيدي بوبكر ومعطيات معتمدة السند تشمل أيضا معتمدة زانوش.

Tableau (suite)

جدول (تابع)

Délégation	خيليات Equidés				إبل Camelins			المعتدية
	عدد المربين Nombre d'éleveurs	حمير وبيغال Ânes et mules	بربرية وشركية Berbères	أصيلة (عربية وإنكليزية) Authentiques (arabe et anglais)	عدد المربين Nombre d'éleveurs	عدد الرؤوس Nbre	أمهات منتجة Femelles Productives	
Gafsa Nord	220	150	75	5	10	200	40	قفصة الشمالية
Sidi Aïch	135	50	90	4	5	0	20	سيدي عيش
Ksar	48	40	12	0	3	20	20	القصر
Gafsa Sud	201	240	80	6	26	200	170	قفصة الجنوبية
Oum Laraïes	90	40	55	3	10	330	200	أم العرائس
Rédeïef	43	30	18	2	15	400	250	الرديف
Métlaoui	38	30	12	2	15	400	300	المتلوي
M'dhilla	30	20	15	0	30	700	600	المظيلة
Guetar	69	70	10	0	8	100	40	القطار
Belkhir	85	80	8	0	6	0	15	بلخير
Sned	130	120	25	2	15	150	50	السند
Zanouche	-	-	-	-	-	-	-	زانوش
Sidi Boubaker	-	-	-	-	-	-	-	سيدي بوبكر
Total	1 089	870	400	24	143	2 500	1 705	المجموع

Source : Commissariat Régional au Développement agricole

المصدر : المندوبية الجهوية للتنمية الفلاحية

Tableau (suite)

جدول (تابع)

Délégation	الإنتاج/ لحم طن prod. Viande	منشآت تربية أرانب Unités cunicoles				دواجن سمان لحم (وحدة) Cailles de chair		دواجن لحم (وحدة) Poulets de chair		دواجن بيض (وحدة) pondeuses		أجباح نحل Ruches			المعتمدة
		تقليدية		عصرية		الطاقة	العدد	الطاقة	العدد	الطاقة	العدد	تقليدية	عصرية	عدد المربين	
		Eleveurs	Femelles	Eleveurs	Femelles										
Gafsa Nord	60	63	262	2	150	30 000	1	23 200	5	0	0	22	1 896	51	قفصة الشمالية
Sidi Aïch	50	30	225	0	0	0	0	-	1	0	0	97	487	0	سيدي عيش
Ksar	45	63	225	1	200	20 000	1	960	2	30 000	3	3	347	15	القصر
Gafsa Sud	110	57	262	1	50	0	0	43 200	8	66 000	3	0	240	22	قفصة الجنوبية
Oum Laraïes	49	76	150	0	0	0	0	71 690	18	0	0	0	0	0	أم العرائس
Rédeïef	56	43	150	0	0	0	0	37 600	8	0	0	0	14	2	الرديف
Métlaoui	49	73	300	0	0	0	0	36 860	15	0	0	0	0	0	المتلوي
M'dhilla	43	45	150	0	00	0	0	0	0	0	0	0	0	0	المظيلة
Guetar	59	66	300	4	190	0	0	0	0	0	0	0	12	1	القطار
Belkhir	60	57	225	0	0	0	0	35 800	13	0	0	12	362	24	بلخير
Sned	30	80	150	0	0	0	0	429 340	84	0	0	0	508	16	السند
Zanouche	-	-	-	-	-	-	-	-	-	-	-	-	-	-	زانوش
Sidi Boubaker	-	-	-	-	-	-	-	-	-	-	-	-	-	-	سيدي بوبكر
Total	611	653	2 399	8	590	50 000	2	678 650	154	96 000	6	134	3 866	131	المجموع

Source : Commissariat Régional au Développement agricole

المصدر : المندوبية الجهوية للتنمية الفلاحية

Remarque : les données de la délégation d'Oum Laraïes concernent aussi la délégation de Sidi Boubaker et les données de la délégation de Sned concernent aussi la délégation de Zanouche.

معطيات معتمدة أم العرائس تشمل أيضا معتمدة سيدي بوبكر ومعطيات معتمدة السند تشمل أيضا معتمدة زانوش.

Tableau : Elevage - Production (tonnes)

جدول : تربية الماشية - الإنتاج (طن)

Délégation	Autres productions - أنواع أخرى				Viandes - اللحوم							Lait (لتر)		المعتدية
	الجلود Cuir	الصوف Laine	العسل Miel	البيض (ألف وحدة) Œufs (milliers)	السمان Cailles	الأرانب Cunicoles	الدواجن Volailles	الإبل Camelin	الماعز Caprin	الأغنام Ovin	الأبقار Bovin	الأغنام Ovin	الأبقار Bovin	
Gafsa Nord	-	-	11	-	12	3	700	-	-	-	-	-	-	قفصة الشمالية
Sidi Aïch	-	-	7	-	-	2	250	-	-	-	-	-	-	سيدي عيش
Ksar	-	-	2	2 000	8	6	170	-	-	-	-	-	-	القصر
Gafsa Sud	107,5	-	3	4 000	-	3	400	15	-	-	-	-	-	قفصة الجنوبية
Oum Laraïes	ألف	-	2	-	-	2	250	-	-	-	-	-	-	أم العرائس
Rédeïef	وحدة	-	1	-	-	1	-	15	-	-	-	-	-	الرديف
Métlaoui	107,5	-	-	-	-	1	230	30	-	-	-	-	-	المتلوي
M'dhilla	mille	-	-	-	-	-	-	35	-	-	-	-	-	المظيلة
Guetar	unités	-	2	-	-	4	-	-	-	-	-	-	-	القطار
Belkhir	-	-	1	-	-	-	300	-	-	-	-	-	-	بلخير
Sned	-	-	3	-	-	2	2 500	-	-	-	-	-	-	السند
Zanouche	-	-	7	-	-	2	80	-	-	-	-	-	-	زانوش
Sidi Boubaker	-	-	1	-	-	1	20	-	-	-	-	-	-	سيدي بوبكر
Total	-	350	40	6000	20	27	4900	95	1093	5020	1452	5680	41000	المجموع

Source : Commissariat Régional au Développement agricole (Données 2019)

المصدر : المندوبية الجهوية للتنمية الفلاحية (معطيات 2019)

**Tableau : Répartition des centres de collecte du lait selon la délégation**

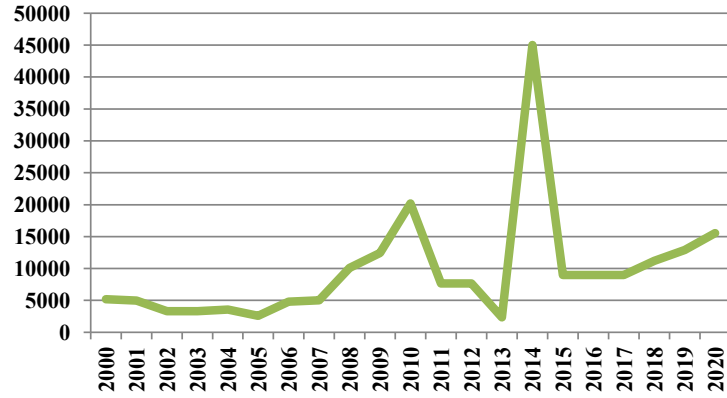
**جدول : توزيع مراكز تجميع الحليب حسب المعتمدية**

دélégation	عدد ناقلي الحليب Nombre de transporteurs du lait	الحليب المصنع (لتر) Quantité du lait industrialisé (litres)	الحليب المجمع (لتر) Quantité du lait collecté (mille litres)	طاقة الاستيعاب (لتر) Capacité (litres)	عدد مراكز تجميع الحليب Nbre de centres de collecte du lait	إنتاج الحليب (ألف لتر) Product° du lait (mille litres)	المعتمدية
Gafsa Nord	38	11 433	11 448	57 000	2	9 000	قفصة الشمالية
Sidi Aïch	27	11 601	11 850	66 000	2	16 500	سيدي عيش
Ksar	-	-	-	-	-	4 000	القصر
Gafsa Sud	30	10 439	10 525	45 000	2	8 000	قفصة الجنوبية
Oum Laraïes	-	-	-	-	-	3 000	أم العرائس
Rédeïef	-	-	-	-	-	500	الرديف
Métlaoui	-	-	-	-	-	1 000	المتلوي
M'dhilla	-	-	-	-	-	**	المظيلة
Guetar	-	-	-	-	-	2 000	القطار
Belkhir	-	-	-	-	-	500	بلخير
Sned	-	-	-	-	-	3 500	السند
Zanouche	13	5 785	5 873	24 000	1	2 000	زانوش
Sidi Boubaker	-	-	-	-	-	2 000	سيدي بوبكر
Total	108	39 258	39 696	192 000	7	52 000	المجموع

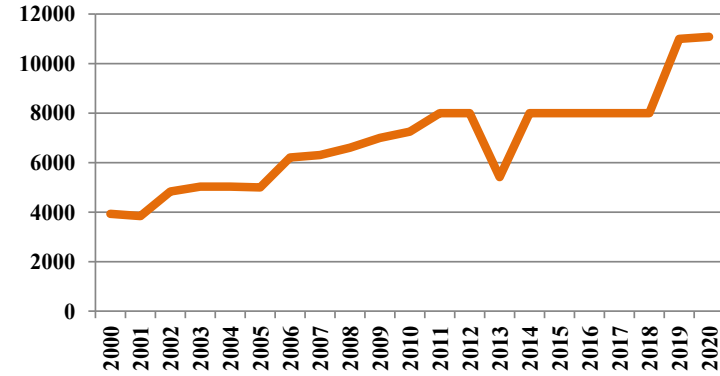
Source : Office de l'Elevage et du Pâturage

المصدر : ديوان تربية الماشية وتوفير المرعى

تطور إنتاج الزيتون (طن)  
(Evolution de la production des olives (tonnes)



تطور إنتاج التمر (طن)  
(Evolution de la production des dattes (tonnes)



تطور إنتاج اللوز (طن)  
Production des amandes en tonnes

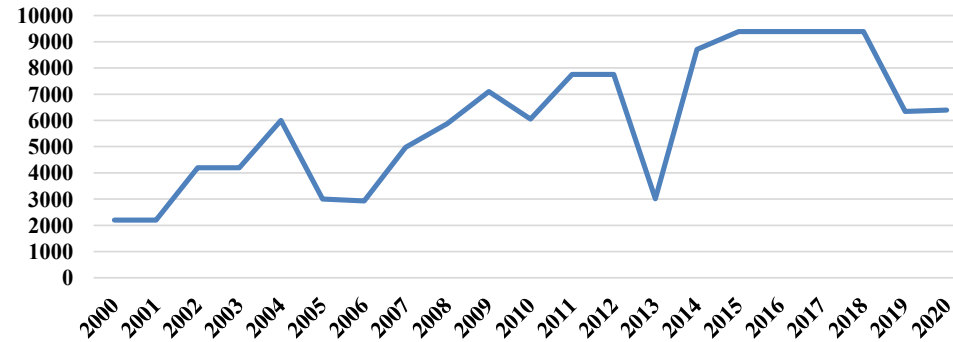


Tableau : Institutions de développement agricole

جدول : مؤسسات التنمية الفلاحية

Délégation	مجامع التنمية الفلاحية groupements de développement agricole		المعاصر Huileries		الجمعيات المانية Associations d'Intérêts Collectifs eau	مراكز الإشعاع الفلاحي centres de rayonnement agricole	خلايا الإرشاد الفلاحي cellules de vulgarisation agricole	تعاضديات الخدمات Coopératives de service		المعتمدة
	المنخرطون adhérents	العدد Nbre	طاقة العصر طن/ يوم Capacité tonnes/jour	العدد Nbre				المنخرطون adhérents	العدد Nbre	
Sidi Aïch	52	1	360	5	25	2	1	35	2	سيدي عيش
Ksar	72	2	85	6	6	3	1	72	2	القصر
Gafsa Sud	68	3	208	8	21	4	1	17	1	قصة الجنوبية
Oum Laraïes	0	0	0	0	25	4	1	0	0	أم العرائس
Rédeïef	136	2	0	0	14	2	1	0	0	الرديف
Métlaoui	0	0	0	0	7	1	0	0	0	المتلوي
M'dhilla	0	0	0	0	1	1	0	0	0	المظيلة
Guetar	34	2	20	1	10	3	1	30	1	القطار
Belkhir	45	2	63	0	19	2	1	0	0	بلخير
Sned	308	5	54	3	17	5	1	159	4	السند
Zanouche	0	0	33	0	18	0	0	0	0	زانوش
Sidi Boubaker	0	0	0	0	4	1	1	0	0	سيدي بوبكر
Total	803	21	978	25	185	33	10	426	13	المجموع

Source : Commissariat Régional au Développement agricole

المصدر : المندوبية الجهوية للتنمية الفلاحية

**Tableau : Investissement agricole - Répartition des projets selon la délégation**

**جدول : الإستثمار الفلاحي - توزيع المشاريع حسب المعتمدية**

Délégation	المشاريع المنجزة Projets réalisés			المشاريع المصادق عليها Projets approuvés			المشاريع المصرح بها Projets déclarés			المعتمدية
	مواطن الشغل Emplois	الإستثمار (أ.د.) Investissement (milles DT)	العدد Nbre	مواطن الشغل Emplois	الإستثمار (أ.د.) Investissement (milles DT)	العدد Nbre	مواطن الشغل Emplois	الإستثمار (أ.د.) Investissement (milles DT)	العدد Nbre	
Gafsa Nord	-	-	-	86	12 636	71	-	-	-	قفصة الشمالية
Sidi Aïch	-	-	-	47	4 803	36	-	-	-	سيدي عيش
Ksar	-	-	-	6	509	5	-	-	-	القصر
Gafsa Sud	-	-	-	29	2 386	24	-	-	-	قفصة الجنوبية
Oum Laraïes	-	-	-	14	919	11	-	-	-	أم العرائس
Rédeïef	-	-	-	7	519	7	-	-	-	الرديف
Métlaoui	-	-	-	8	575	4	-	-	-	المتلوي
M'dhilla	-	-	-	1	82	1	-	-	-	المظيلة
Guetar	-	-	-	5	248	3	-	-	-	القطار
Belkhir	-	-	-	15	1 000	12	-	-	-	بلخير
Sned	-	-	-	53	364 3	37	-	-	-	السند
Zanouche	-	-	-	4	1 321	1	-	-	-	زانوش
Sidi Boubaker	-	-	-	-	-	-	-	-	-	سيدي بوبكر
<b>Total</b>	-	-	-	<b>275</b>	<b>28 362</b>	<b>212</b>	<b>659</b>	<b>57 128</b>	<b>465</b>	<b>المجموع</b>

Source : Agence de Promotion des Investissements Agricoles

المصدر : وكالة النهوض بالإستثمارات الفلاحية

**Tableau : Investissement agricole - Répartition des projets selon la branche**

جدول : الإستثمار الفلاحي - توزيع المشاريع حسب القطاع

Branche	المشاريع المنجزة Projets réalisés			المشاريع المصادق عليها Projets approuvés			المشاريع المصرح بها Projets déclarés			القطاع
	مواطن الشغل Emplois	الإستثمار (أ.د) Investissement (milles DT)	العدد Nbre	مواطن الشغل Emplois	الإستثمار (أ.د) Investissement (milles DT)	العدد Nbre	مواطن الشغل Emplois	الإستثمار (أ.د) Investissement (milles DT)	العدد Nbre	
Agriculture	-	-	-		26 247	200	-	-	-	الفلاحة
Pêche et Aquaculture	-	-	-	275	0	0	-	-	-	الصيد البحري و تربية الأحياء المائية
Services agricoles	-	-	-		794	11	-	-	-	الخدمات الفلاحية
Premiere transformation	-	-	-		1 321	1	-	-	-	التحول الاولي
<b>Total</b>	-	-	-	275	28 362	212	659	57 128	465	المجموع

Source : Agence de Promotion des Investissements Agricoles

المصدر : وكالة النهوض بالإستثمارات الفلاحية

Tableau : Zones industrielles - données globales

جدول : المناطق الصناعية - معطيات عامة

Délégation	وضعية المنطقة Situation de la zone	عدد المقاسم المستغلة Nbre de lots exploités	العدد الجملي للمقاسم Nbre total de lots	المساحة المستغلة (الهكتار) Sup. exploitée (ha)	المساحة المهيبة (الهكتار) Sup. aménagée (ha)	المساحة الجملي (الهكتار) Sup. totale (ha)	عدد المناطق الصناعية Nbre de zones industrielles	المعمدية
Gafsa Nord	منتھية الدراسة	0	0	0	0	17	1	ققصة الشمالية
Sidi Aïch	غير مبرمجة	0	0	0	0	0	0	سيدي عيش
Ksar	بصد الدراسة	0	0	0	0	88	1	القصر
Gafsa Sud	23هك منها مهيبة	44	49	33	23	33	2	ققصة الجنوبية
Oum Laraïes	غير مبرمجة للدراسة	3	0	3	0	14	1	أم العرائس
Rédeïef	منتھية الدراسة	2	19	2	0	27	1	الريديف
Métlaoui	مهيبة	10	25	14	14	14	1	المتلوي
M'dhilla	في المراحل الأخيرة من الدراسة	0	23	0	0	50	1	المظيلة
Guetar	مبرمجة للدراسة	0	0	0	0	20	1	القطار
Belkhir	بصد التهيبة	2	15	3	6,7	7	1	بلخير
Sned	منتھية الدراسة	1	39	1	0	15	1	السند
Zanouche	غير مبرمجة	0	0	0	0	0	0	زانوش
Sidi Boubaker	غير مبرمجة	0	0	0	0	0	0	سيدي بوبكر
Total	-	62	170	56	43,7	285	11	المجموع

Source : Pôle de Compétitivité de Gafsa

المصدر : شركة القطب التنموي بققصة

**Tableau : Industries manufacturières - Répartition des entreprises ayant 10 emplois et plus**

**جدول : الصناعات المعملية - توزيع المؤسسات الصناعية ذات 10 مواطن شغل قارة أو أكثر**

Gouvernorat	المجموع Total	الصناعات المختلفة Industries diverses	صناعة الخشب والخفاف و الأثاث I. bois liège et ameublement	الصناعات الكيميائية Industries chimiques	الصناعات الكهربائية والكهرومنزلية Industries électriques et électro.	الصناعات الميكانيكية والمعدنية Industries méca. et métal.	صناعة الجلد و الأحذية Industries cuir et chaus.	صناعة النسيج والملابس Industries Tex. Hab.	صناعة مواد البناء والخزف والبور Industries MCCV	الصناعات الغذائية و الفلاحية Industries agro- alimentaire	الولاية
<b>Gafsa</b>											قفصة
<b>Entreprises</b>	78	3	4	9	1	4	1	24	8	24	عدد المؤسسات
<b>Empois</b>	5 102	174	48	1 275	1139	148	23	1 531	212	552	مواطن الشغل
<b>Sud</b>											الإقليم
<b>Entreprises</b>	354	15	11	33	1	27	1	42	64	160	عدد المؤسسات
<b>Empois</b>	23 864	420	162	5 783	1 139	912	23	2 620	2 420	10 385	مواطن الشغل
<b>Tunisie</b>											تونس
<b>Entreprises</b>	5 158	281	175	552	337	614	217	1 530	392	1 060	عدد المؤسسات
<b>Empois</b>	517 767	22 452	9 029	54 892	101 995	45 735	24 914	157 742	26 331	74 677	مواطن الشغل

Source : w w w. tunisieindustrie.nat.tn : actualisation 28 février 2021

المصدر : www.Tunisieindustrie.nat.tn : تحيين 28 فيفري 2021

**Tableau : Industries manufacturières - Répartition des entreprises exportatrices ayant 10 emplois et plus**

**جدول : الصناعات المعملية - توزيع المؤسسات الصناعية المصدرة ذات 10 مواطن شغل قارة أو أكثر**

Gouvernorat	المجموع Total	الصناعات المختلفة Industries diverses	صناعة الخشب والخفاف و الأثاث I. bois liège et ameublement	الصناعات الكيميائية Industries chimiques	الصناعات الكهربائية والكهر ومنزلية Industries électriques et électro.	الصناعات الميكانيكية والمعدنية Industries méca. et métal.	صناعة الجلد والاحذية Industries cuir et chaus.	صناعة النسيج والملابس Industries Tex. Hab.	صناعة مواد البناء والخزف والبلور Industries MCCV	الصناعات الغذائية والفلاحية Industries agro- alimentaire	الولاية
<b>Gafsa</b>											قفصة
<b>Entreprises</b>	29	2	-	3	1	-	-	22	1	-	عدد المؤسسات
<b>Empois</b>	3 898	161	-	1 015	1139	-	-	1 573	10	-	مواطن الشغل
<b>Sud</b>											الإقليم
<b>Entreprises</b>	107	3	-	13	1	3	-	27	5	55	عدد المؤسسات
<b>Empois</b>	14 497	171	-	5 259	1 139	44	-	346	129	5 798	مواطن الشغل
<b>Tunisie</b>											تونس
<b>Entreprises</b>	2 261	73	16	134	224	181	158	1 251	19	205	عدد المؤسسات
<b>Empois</b>	335 532	9 172	2 050	27 483	93 397	20 664	23 153	142 575	725	16 313	مواطن الشغل

Source : w w w. tunisieindustrie.nat.tn : actualisation 28 février 2021

المصدر : www.Tunisieindustrie.nat.tn : تحيين 28 فيفري 2021

**Tableau : Répartition des projets industriels selon la délégation**

**جدول : توزيع المشاريع الصناعية المعلن عنها حسب  
المعتمدية**

Délégation	المشاريع المنجزة Projets réalisés			المشاريع المصادق عليها Projets approuvés			المشاريع المصرح بها Projets déclarés			المعتمدية
	مواطن الشغل Emplois	الإستثمار (أ.د.) Investissement (mille dinars)	العدد Nombre	مواطن الشغل Emplois	الإستثمار (أ.د.) Investissement (mille dinars)	العدد Nombre	مواطن الشغل Emplois	الإستثمار (أ.د.) Investissement (mille dinars)	العدد Nombre	
Gafsa Nord	-	-	-	-	-	-	10	1 195,0	1	قفصة الشمالية
Sidi Aïch	-	-	-	-	-	-	-	-	-	سيدي عيش
Ksar	-	-	-	-	-	-	20	1 288,3	3	القصر
Gafsa Sud	-	-	-	-	-	-	496	104 256,8	58	قفصة الجنوبية
Oum Laraïes	-	-	-	-	-	-	17	318,3	4	أم العرائس
Rédeïef	-	-	-	-	-	-	17	463,0	4	الرديف
Métlaoui	-	-	-	-	-	-	41	974,0	6	المتلوي
M'dhilla	-	-	-	-	-	-	8	198,3	2	المظيلة
Guetar	-	-	-	-	-	-	26	3 390,0	3	القطار
Belkhir	-	-	-	-	-	-	2	28,0	1	بلخير
Sned	-	-	-	-	-	-	10	41,3	3	السند
Zanouche	-	-	-	-	-	-	20	1 667,0	1	زانوش
Sidi Boubaker	-	-	-	-	-	-	-	-	-	سيدي بوبكر
<b>Total</b>	-	-	-	-	-	-	<b>667</b>	<b>113 820,1</b>	<b>86</b>	<b>المجموع</b>

Source : Agence de Promotion de l'Industrie et de l'innovation

المصدر : وكالة النهوض بالصناعة والتجديد

**Tableau : Répartition des projets industriels selon selon la branche**

جدول : توزيع المشاريع الصناعية المعلن عنها حسب القطاع

Délégation	المشاريع المنجزة Projets réalisés			المشاريع المصادق عليها Projets approuvés			المشاريع المصرح بها Projets déclarés			المعمدية
	مواطن الشغل Emplois	الإستثمار (أ.د.) Investissement (mille dinars)	العدد Nombre	مواطن الشغل Emplois	الإستثمار (أ.د.) Investissement (mille dinars)	العدد Nombre	مواطن الشغل Emplois	الإستثمار (أ.د.) Investissement (mille dinars)	العدد Nombre	
I. AA	-	-	-	-	-	-	249	96 770,3	37	الصناعات الغذائية
I.MCCV	-	-	-	-	-	-	17	481,9	3	صناعة مواد البناء والخزف والبلور
I. ME	-	-	-	-	-	-	101	3 488,2	4	الصناعات الميكانيكية والكهربائية
I. Ch	-	-	-	-	-	-	39	3 750,0	9	الصناعات الكيميائية
I.TH	-	-	-	-	-	-	104	3 253,4	12	صناعة النسيج والملابس
I. Diverses	-	-	-	-	-	-	157	6 076,3	21	الصناعات المختلفة
<b>Total</b>	-	-	-	-	-	-	<b>667</b>	<b>113 820,1</b>	<b>86</b>	<b>المجموع</b>

Source : Agence de Promotion de l'Industrie et de l'innovation

المصدر : وكالة النهوض بالصناعة والتجديد

Tableau : Petites et moyennes entreprises

جدول : المؤسسات الصغرى والمتوسطة

Délégation	مداخل عقارية Rentes foncières		المهن الحرة Petits métiers		الصناعات التقليدية Artisanat		المعمدية
	الأشخاص المعنويون Personnes morales	الأشخاص الطبيعيون Personnes physiques	الأشخاص المعنويون Personnes morales	الأشخاص الطبيعيون Personnes physiques	الأشخاص المعنويون Personnes morales	الأشخاص الطبيعيون Personnes physiques	
	Gafsa Nord	-	-	0	0	0	
Sidi Aïch	-	-	0	18	0	1	سيدي عيش
Ksar	-	-	2	87	1	5	القصر
Gafsa Sud	-	-	166	564	2	27	قفصة الجنوبية
Oum Laraïes	-	-	0	38	0	15	أم العرائس
Rédeïef	-	-	0	36	0	8	الرديف
Métlaoui	-	-	4	95	0	1	المتلوي
M'dhilla	-	-	0	23	0	0	المظيلة
Guetar	-	-	0	38	0	16	القطار
Belkhir	-	-	0	5	0	12	بلخير
Sned	-	-	1	29	0	3	السند
Zanouche	-	-	0	6	0	0	زانوش
Sidi Boubaker	-	-	0	1	0	0	سيدي بوبكر
Total	-	-	173	940	3	88	كامل الولاية

Source : Centre Régional de Contrôle des impôts

المصدر : المركز الجهوي لمراقبة الأداءات

Tableau : Entreprises commerciales et de services

جدول : المؤسسات التجارية والخدماتية

Délégation	الخدمات Services		الصناعيون Industries		تجارة التفصيل Commerce de détail		تجارة الجملة Commerce de gros		المعمدية
	الأشخاص المعنويون Personnes morales	الأشخاص الطبيعيون Personnes physiques	الأشخاص المعنويون Personnes morales	الأشخاص الطبيعيون Personnes physiques	الأشخاص المعنويون Personnes morales	الأشخاص الطبيعيون Personnes physiques	الأشخاص المعنويون Personnes morales	الأشخاص الطبيعيون Personnes physiques	
	Gafsa Nord	0	23	6	10	0	22	0	
Sidi Aïch	19	34	3	19	0	198	4	2	سيدي عيش
Ksar	55	524	11	36	12	1 203	11	53	القصر
Gafsa Sud	247	2 264	139	318	114	2 688	99	104	قفصة الجنوبية
Oum Laraïes	10	138	4	24	1	207	7	15	أم العرائس
Rédeïef	3	106	2	21	0	222	2	11	الرديف
Métlaoui	20	259	22	49	4	470	13	7	المتلوي
M'dhilla	39	248	8	123	0	526	4	5	المظيلة
Guetar	31	27	7	108	6	496	9	7	القطار
Belkhir	23	98	4	74	2	230	3	4	بلخير
Sned	83	180	13	102	3	290	5	6	السند
Zanouche	1	18	0	14	0	50	1	0	زانوش
Sidi Boubaker	1	8	0	10	0	45	0	2	سيدي بوبكر
Total	532	3 927	219	908	142	6 647	158	216	كامل الولاية

Source : Centre Régional de Contrôle des impôts

المصدر : المركز الجهوي لمراقبة الأداءات

Tableau : Phosphate - données globales

جدول : الفسفاط - معطيات عامة

Année	2020	2019	2018	2017	2016	السنة
<b>Phosphate</b>						<b>الفسفاط</b>
<u>Quantités extraites (1000 tonnes)</u>	<u>5 619</u>	<u>5 869</u>	<u>5 010</u>	<u>6 270</u>	<u>5 662</u>	<u>الإستخراج ( ألف طن )</u>
<u>Quantités produites (1000 tonnes)</u>	<u>3 144</u>	<u>3 734</u>	<u>2 802</u>	<u>3 949</u>	<u>3 339</u>	<u>الإنتاج ( ألف طن )</u>
Filtré	3 113	3 599	2 669	3 799	3 108	المرشح
Déshydraté	31	135	133	150	230	المجفف
<u>Quantités vendues (1000 tonnes)</u>	<u>2 327,4</u>	<u>3 224</u>	<u>3 001</u>	<u>3 441</u>	<u>3 389</u>	<u>المبيعات ( ألف طن )</u>
Vente local	2 325,0	3 223	3 000	3 435	3 387	المبيعات المحلية
Exportation	2,40	1,375	0,80	6,55	2,31	التصدير

Source : Société " Phosphate Gafsa "

المصدر : شركة فسفاط قفصة

Tableau : Phosphate - Production du Tri superphosphate

جدول : الفسفاط - ثالث الفسفاط الرفيع

Année	2020	2019	2018	2017	2016	السنة
<b>Matières premières pour la production du Tri superphosphate</b>						<b>المواد الأولية لإنتاج ثالث الفسفاط الرفيع</b>
Quantités du phosphate utilisées (1000 tonnes)	234 314	459 621	411 536	445 876	564 838	الفسفاط ( ألف طن )
Quantités du soufre utilisées (1000 tonnes)	52 669	92 235	84 015	92 147	121 827	الكبريت ( ألف طن )
Quantités de fuel consommées (1000 tonnes)	15 173	20 814	18 539	18 176	21 616	فيول (ألف طن)
<b>Tri superphosphate</b>						<b>ثالث الفسفاط الرفيع</b>
Quantités produites (1000 tonnes)	115 732	246 191	219 974	247 481	311 645	الإنتاج ( ألف طن )
Quantités exportées (1000 tonnes)	124 529	229 272	261 906	243 592	274 872	التصدير ( ألف طن )
<b>Production d'énergie Electrique</b>						<b>إنتاج الطاقة الكهربائية</b>
Production (1000 MGWH)	15 894	29 899	36 358	31 257	43 769	الإنتاج (جيجاوات/الساعة)
Consommation (1000 MGWH)	32 965	48 453	44 978	40 524	48 666	الاستهلاك (جيجاوات/الساعة)
Vente (1000 MGWH)	0,833	0,404	2,807	2 722	5 841	البيع (جيجاوات/الساعة)
Achat (1000 MGWH)	17 904	18,958	11,427	12 000	10 737	الشراء (جيجاوات/الساعة)

Source : groupe chimique

المصدر : المجمع الكيميائي التونسي وحدة المظيلة

Tableau : Transport terrestre - flotte

جدول : النقل البري - أسطول الخواص

Délégation	نقل ريفي transport rural	لواج "louage"	تاكسي taxi	المعمدية
Gafsa Nord	45	0	0	قفصة الشمالية
Sidi Aïch	15	0	0	سيدي عيش
Ksar	4	0	0	القصر
Gafsa Sud	39	0	454	قفصة الجنوبية
Oum Laraïes	9	17	3	أم العرائس
Rédéïef	0	16	4	الرديف
Métlaoui	0	14	21	المتلوي
M'dhilla	3	39	2	المظيلة
Guetar	15	22	4	القطار
Belkhir	13	3	0	بلخير
Sned	34	31	0	السند
Zanouche	-	-	0	زانوش
Sidi Boubaker	-	-	0	سيدي بوبكر
Total	177	142	488	المجموع

Source : Agence Technique de Transport terrestre (données 2019)

المصدر : الوكالة الفنية للنقل البري (معطيات 2019)

**Tableau : Transport terrestre - Société régionale de transport - données globales**

جدول : النقل البري : الشركة الجهوية للنقل - معطيات عامة

Désignation	2020	البيانات
Nombre de bus ordinaires	190	عدد الحافلات العادية (بما فيها الحافلات المكيفة والحافلات الصغيرة)
Capacité des bus ordinaires	13 229	طاقة إستيعاب الحافلات العادية
Nombre de bus articulés	64	عدد الحافلات المزدوجة
Capacité des bus articulés	4 107	طاقة إستيعاب الحافلات المزدوجة
Nombre de personnels	495	عدد العمال
Nbre de voyageurs du Transport régional (milliers)	4 591	عدد المسافرين بالنقل الجهوي وبين المدن (ألف مسافر)
Nbre de voyageurs du Transport communal (milliers)	3 623	عدد المسافرين بالنقل البلدي (ألف مسافر)
Nbre de voyageurs du Transport scolaire (milliers)	16 944	عدد المسافرين بالنقل المدرسي (ألف مسافر)
Distance parcourue du Transport régional (1000 km)	4 910	المسافة المقطوعة بالنقل الجهوي وبين المدن ( الف كلم)
Distance parcourue du Transport communal (1000 km)	2 595	المسافة المقطوعة بالنقل البلدي ( الف كلم)
Distance parcourue du Transport ligne mixte : communal, scolaire et universitaire (1000 km)	3 640	المسافة المقطوعة للنقل بالخطوط المشتركة: بلدي ومدرسي وجامعي (الف كلم)

Source : Société Régionale de Transport (données 2019)

المصدر : الشركة الجهوية للنقل (معطيات 2019)

Tableau : Transport ferroviaire - données globales

جدول : النقل الحديدي - معطيات عامة

Désignation	نقل الفسفاط Transport du phosphate	نقل البضائع Transport de marchandises	نقل المسافرين Transport de voyageurs		البيانات
			القطار السياحي Train touristique	قطارات المسافرين Trains voyageurs	
Nombre de wagons	831	0	-	263	عدد القاطرات
Nombre de voyageurs	-	-	-	6 042	عدد المسافرين
Tonnage (tonnes)	1 182 000	0	-	-	الحمولة (طن)
Longueur de lignes exploitées en km	260	336	16	210	طول خط السكة الحديدية المستغل (كلم)

Source : Société Nationale des Chemins de Fer Tunisiens

المصدر : الشركة الوطنية للسكك الحديدية

Tableau : Transport aérien - données globales

جدول : النقل الجوي - معطيات عامة

Désignation	الشحن بالكيلو غرام Marchandises (kg)		البريد Courier		عدد المسافرين Nbre de voyageurs			عدد الرحلات Nbre de vols		البيانات
	المشحونة Embarquées	المفرغة Débarquées	ذهاب Départ	إياب Arrivée	عبور Transit	ذهاب Départ	إياب Arrivée	ذهاب Départ	إياب Arrivée	
	Vols internationaux	0	0	0	0	0	6	0	1	
Vols internes commerciaux	0	0	0	0	50	39	45	2	3	الرحلات الداخلية التجارية
Vols internes non commerciaux	0	0	0	0	0	0	0	4	4	الرحلات الداخلية غير التجارية

Source : OACA - Aéroport international Gafsa - Ksar

المصدر : ديوان الطيران المدني والمطارات - مطار قفصة - القصر

## جدول : السياحة - أهم مؤشرات السياحة

Tableau : Tourisme - Principaux indicateurs touristiques

Délégation	مراكز التنشيط والترفيه centres d'animation	المطاعم السياحية restaurants touristiques	وكالات الأسفار Agences de voyage	عدد الأسرة Capacité en lits	توزيع الوحدات السياحية حسب الصنف Répartition des hôtels par catégorie							المعمدية
					المجموع Total	شقق غير مصنفة Autres	نجمة واحدة une étoile	نجمتان Deux étoiles	ثلاثة نجوم Trois étoiles	أربعة نجوم Quatre étoiles	خمسة نجوم Cinq étoiles	
Gafsa Nord	-	-	-	-	-	-	-	-	-	-	-	قفصة الشمالية
Sidi Aïch	-	-	-	-	-	-	-	-	-	-	-	سيدي عيش
Ksar	-	-	-	-	-	-	-	-	-	-	-	القصر
Gafsa Sud	2	8	8	1 101	12	8	-	-	2	-	2	قفصة الجنوبية
Oum Laraïes	-	-	-	-	-	-	-	-	-	-	-	أم العرائس
Rédeïef	-	-	-	-	-	-	-	-	-	-	-	الرديف
Métlaoui	-	2	1	48	1	-	-	1	-	-	-	المتلوي
M'dhilla	-	-	-	-	-	-	-	-	-	-	-	المظيلة
Guetar	-	-	-	-	-	-	-	-	-	-	-	القطار
Belkhir	-	-	-	-	-	-	-	-	-	-	-	بلخير
Sned	-	-	-	-	-	-	-	-	-	-	-	السند
Zanouche	-	-	-	-	-	-	-	-	-	-	-	زانوش
Sidi Boubaker	-	-	-	-	-	-	-	-	-	-	-	سيدي بوبكر
Total	2	10	9	1 149	13	8	-	1	2	-	2	المجموع

Source : Commissariat Régional de Tourisme

المصدر : المندوبية الجهوية للسياحة

Tableau : Tourisme (suite et fin)

جدول : السياحة (تابع ونهاية)

Délégation	نسبة الشغل % Taux d'occup. (%)	مواطن الشغل المباشر Emplois directs	معدل الإقامة (يوم) Séjour moyen (jours)	الليالي المقضاة (ليلة) Nuitées globales (nuitées)	عدد الوافدين Arrivées globales	المعمدية
Gafsa Nord	-	-	-	-	-	قفصة الشمالية
Sidi Aïch	-	-	-	-	-	سيدي عيش
Ksar	-	-	-	-	-	القصر
Gafsa Sud	19	294	1,4	74 066	48 287	قفصة الجنوبية
Oum Laraïes	-	-	-	-	-	أم العرائس
Rédeïef	-	-	-	-	-	الرديف
Métlaoui	-	14	-	-	-	المتلوي
M'dhilla	-	-	-	-	-	المظيلة
Guetar	-	-	-	-	-	القطار
Belkhir	-	-	-	-	-	بلخير
Sned	-	-	-	-	-	السند
Zanouche	-	-	-	-	-	زانوش
Sidi Boubaker	-	-	-	-	-	سيدي بوبكر
Total	17,4	308	1,4	74 066	48 287	المجموع

Source : Commissariat Régional de Tourisme (données 2019)

المصدر : المندوبية الجهوية للسياحة (معطيات 2019)

Tableau : Artisanat - données générales

جدول : الصناعات التقليدية - معطيات عامة

Délégation	مراكز التكوين Centres de formation					عدد الحرفيين المتصلين على الكفاءة المهنية Nombre d'Artisans inscrits		المعمدية
	عدد المدربين Nbre de formateurs		عدد المتدربين Nbre d'élèves		العدد Nbre	منهم إناث Dont.F	المجموع Total	
	منهم إناث Dont.F	المجموع Total	منهم إناث Dont.F	المجموع Total				
Gafsa Nord	-	-	-	-	-	1	1	قفصة الشمالية
Sidi Aïch	-	-	-	-	-	1	1	سيدي عيش
Ksar	-	-	-	-	2	33	35	القصر
Gafsa Sud	-	-	-	-	-	42	42	قفصة الجنوبية
Oum Laraïes	-	-	-	-	1	5	6	أم العرائس
Rédeïef	-	-	-	-	-	3	3	الريديف
Métlaoui	-	-	-	-	-	2	2	المتلوي
M'dhilla	-	-	-	-	-	1	1	المظيلة
Guetar	-	-	-	-	-	14	14	القطار
Belkhir	0	1	20	20	-	28	28	بلخير
Sned	-	-	-	-	-	7	7	السند
Zanouche	-	-	-	-	-	1	1	زانوش
Sidi Boubaker	2	2	40	40	-	-	-	سيدي بوبكر
Total	2	3	60	60	3	138	141	المجموع

Source : Office National de l'Artisanat

المصدر : الديوان الوطني للصناعات التقليدية

Tableau : Artisanat (suite et fin)

جدول : الصناعات التقليدية (تابع ونهاية)

Délégation	الإستثمار				الإنتاج والتصدير				المعمدية
	Investissement		الإستثمار (أ.د.)	العدد	قيمة الصادرات (أ.د.)	المساحة المصدرة (م <sup>2</sup> )	المساحة (م <sup>2</sup> )	عدد القطع	
	مواطن الشغل	المجموع							
Emplois	منهم إناث	Total	Invest. (mille DT)	Nbre	Valeur des exportation (mille DT)	Surface exportée (m <sup>2</sup> )	Surface reconvertie (m <sup>2</sup> )	Nbre de pièces produites	
Gafsa Nord	-	-	-	-	-	-	-	-	قفصة الشمالية
Sidi Aïch	1	1	-	1	-	-	-	-	سيدي عيش
Ksar	25	27	-	27	-	-	-	-	القصر
Gafsa Sud	109	119	-	119	-	466	466	345	قفصة الجنوبية
Oum Laraïes	11	11	-	11	-	95	95	70	أم العرائس
Rédeïef	-	-	-	-	-	-	-	-	الرديف
Métlaoui	-	-	-	-	-	-	-	-	المتلوي
M'dhilla	-	-	-	-	-	-	-	-	المظيلة
Guetar	20	22	-	22	-	860	860	522	القطار
Belkhir	51	53	-	53	-	260	260	93	بلخير
Sned	2	2	-	2	-	-	-	-	السند
Zanouche	-	-	-	-	-	-	-	-	زانوش
Sidi Boubaker	-	-	-	-	-	-	-	-	سيدي بوبكر
Total	219	235	-	235	-	1 681	1 681	1 030	المجموع

Source : Office National de l'Artisanat

المصدر : الديوان الوطني للصناعات التقليدية

Tableau : BTS - Répartition des projets

جدول : توزيع قروض البنك التونسي للتضامن

Désignation	2020			2019			2018			البيانات
	مواطن الشغل Emploi	حجم الاستثمارات ألف دينار Investis. en mille DT	العدد Nbre	مواطن الشغل Emploi	حجم الاستثمارات ألف دينار Investis. en mille DT	العدد Nbre	مواطن الشغل Emploi	حجم الاستثمارات ألف دينار Investis. en mille DT	العدد Nbre	
<b>Selon le secteur :</b>										<b>حسب قطاع الإنتاج</b>
Agriculture	20	712	20	32	793	31	29	981	26	الزراعة
Artisanat	131	370	131	235	628	234	203	579	200	الصناعات التقليدية
Petits métiers	77	1 253	37	95	2 221	80	101	2 533	75	المهن الصغرى
Services	279	2 933	198	136	3 609	109	172	4 247	119	الخدمات
<b>Selon le niveau d'instruction :</b>										<b>حسب المستوى التعليمي</b>
Supérieur	399	2 982	330	114	3 279	88	362	4 243	332	تعليم عالي
Autres	108	2 285	56	384	3 972	366	143	4 097	88	مستويات أخرى
<b>Selon le genre :</b>										<b>حسب النوع الاجتماعي</b>
Femmes	320	2 166	238	332	3 030	314	295	3 116	267	نساء
Hommes	187	3 101	148	166	4 222	140	210	5 224	153	رجال
<b>Selon le type de projets :</b>										<b>حسب نوعية المشروع</b>
Création	134	3 216	79	206	5 297	166	245	7 022	184	إحداث
Extension	373	2 052	307	292	1 954	288	260	1 318	236	توسعة
<b>Total</b>	<b>507</b>	<b>5 268</b>	<b>386</b>	<b>498</b>	<b>7 251</b>	<b>454</b>	<b>505</b>	<b>8 340</b>	<b>420</b>	<b>المجموع</b>

Source : Banque Tunisienne de Solidarité

المصدر : البنك التونسي للتضامن

Tableau : Evolution du réseau bancaire par délégation

جدول : تطور الفروع البنكية حسب المعتمدية

Délégation	2020	2019	2018	2017	2016	2015	2014	2013	2012	المعتمدية
Gafsa Nord	0	0	0	0	0	0	0	0	0	قفصة الشمالية
Sidi Aïch	0	0	0	0	0	0	0	0	0	سيدي عيش
Ksar	1	1	1	1	1	1	1	1	1	القصر
Gafsa Sud	22	21	20	22	22	21	18	17	17	قفصة الجنوبية
Oum Laraïes	2	2	2	2	2	2	2	2	2	أم العرائس
Rédeïef	2	2	2	1	1	1	1	1	1	الرديف
Métlaoui	7	7	7	5	5	3	3	3	3	المتلوي
M'dhilla	0	0	0	0	0	0	0	0	0	المظيلة
Guetar	1	1	1	1	1	1	1	1	1	القطار
Belkhir	0	0	0	0	0	0	0	0	0	بلخير
Sned	1	1	1	1	1	1	1	1	1	السند
Zanouche	0	0	0	0	0	0	0	0	0	زانوش
Sidi Boubaker	0	0	0	0	0	0	0	0	0	سيدي بوبكر
Total	36	35	34	33	33	30	27	26	26	المجموع

Source : Banque Centrale

المصدر : البنك المركزي التونسي

## الجزء الخامس : الحوكمة

### Cinquième partie : Gouvernance

**Tableau : Nombre d'associations selon le domaine d'activité**

**جدول : عدد الجمعيات حسب مجال النشاط**

Association	المستوى الوطني Tunisie	إقليم الجنوب Sud	ولاية قفصة Gouvernorat Gafsa	الجمعيات
Scientifique	1 782	129	29	علمية
Féminie	210	41	9	نسائية
Sportive	2 885	502	106	رياضية
Amicale	1 324	155	44	ودادية
Culturelle	4 667	898	227	ثقافية، فنية
Sociale	2 653	564	130	خيرية اجتماعية
Développement	2 457	554	156	تنموية
Micro crédit	303	52	11	القروض الصغرة
Ecoles	4 589	785	102	المدارس
Environnementale	602	132	30	بيئية
Juridique	395	32	9	حقوقية
Citoyenneté	826	115	21	مواطنة
Jeunesse	404	68	12	شبابية
Enfance	315	64	13	طفولة
Etrangère	201	7	0	أجنبية
Réseau	75	8	1	شبكة
Coordination	14	4	1	التنسيقية
<b>Total</b>	<b>23 702</b>	<b>4 110</b>	<b>901</b>	<b>المجموع</b>

Source : site web centre IFEDA pour les associations [www.ifeda.org.tn](http://www.ifeda.org.tn)

المصدر : موقع مركز إغاثة للجمعيات [www.ifeda.org.tn](http://www.ifeda.org.tn)

## Conseils municipaux au Gouvernorat de Gafsa

## المجالس البلدية بولاية قفصة

Municipalités	عدد المقاعد بالمجلس البلدي Nombre de sièges au Conseil municipal		عدد الناخبين المسجلين Nombre des électeurs enregistrés		عدد مكاتب الإقتراع Nombre de bureaux de vote	عدد مراكز الإقتراع Nombre de centres de vote	البلديات
	منهم إناث Dont féminin	المجموع Total	منهم إناث Dont féminin	المجموع Total			
Gafsa	18	36	-	-	-	-	قفصة
Ksa	11	24	-	-	-	-	القصر
Oum Laraïes	7	18	-	-	-	-	أم العرائس
Rédeïef	9	24	-	-	-	-	الرديف
Métlaoui	11	24	-	-	-	-	المتلوي
M'dhilla	7	18	-	-	-	-	المظيلة
Guetar	8	18	-	-	-	-	القطار
Sned	8	18	-	-	-	-	السند
Belkhir	10	18	-	-	-	-	بلخير
Sidi Aïch	8	18	-	-	-	-	سيدي عيش
Lala	9	18	-	-	-	-	لالة
Sidi Boubaker	6	12	-	-	-	-	سيدي بوبكر
Sanouche	9	18	-	-	-	-	زانوش
Total	121	264	-	-	-	-	المجموع

Source : Conseils municipaux

المصدر : دائرة البلديات

## Représentativité Institutionnelle des communes

## جدول التمثيلية المؤسساتية للبلديات

Commune	الأعوان Agents		الإطارات Cadres		البلدية
	منهم إناث Dont féminin	المجموع Total	منهم إناث Dont féminin	المجموع Total	
Gafsa	91	383	5	16	قفصة
Ksa	18	223	0	6	القصر
Oum Laraïes	45	446	0	3	أم العرائس
Rédeïef	6	182	2	4	الرديف
Métlaoui	14	125	1	6	المتلوي
M'dhilla	6	102	0	2	المظيلة
Guetar	8	125	1	5	القطار
Sned	6	60	0	5	السند
Belkhir	4	11	1	1	بلخير
Sidi Aïch					سيدي عيش
Lala	3	18	1	2	لالة
Sidi Boubaker		7	0	0	سيدي بوبكر
Sanouche	1	17	1	2	زانوش
<b>Total</b>	<b>202</b>	<b>1699</b>	<b>12</b>	<b>52</b>	<b>المجموع</b>

Source : les communes

المصدر : بلديات الولاية

**Tableau : Représentativité Institutionnelle de Direction  
Régionale de Développement par délégation**

جدول : التمثيلية المؤسساتية للإدارة الجهوية للتنمية  
حسب المعتمدية

Délégation	الأعوان Agents		الإطارات Cadres		عدد الإدارات Nombre d'administrations		المعتمدية
	منهم إناث Dont féminin	المجموع Total	منهم إناث Dont féminin	المجموع Total	المحلية Locales	الجهوية régionales	
Gafsa Nord	-	-	-	-	-	-	قفصة الشمالية
Sidi Aïch	-	-	-	-	-	-	سيدي عيش
Ksar	-	-	-	-	-	-	القصر
Gafsa Sud	7	8	5	8	-	1	قفصة الجنوبية
Oum Laraïes	-	-	-	-	-	-	أم العرائس
Rédeïef	-	-	-	-	-	-	الرديف
Métlaoui	-	-	-	-	-	-	المتلوي
M'dhilla	-	-	-	-	-	-	المظيلة
Guetar	-	-	-	-	-	-	القطار
Belkhir	-	-	-	-	-	-	بلخير
Sned	-	-	-	-	-	-	السند
Sidi Boubaker	-	-	-	-	-	-	سيدي بوبكر
Zanouche	-	-	-	-	-	-	زانوش
<b>Total</b>	<b>7</b>	<b>8</b>	<b>5</b>	<b>8</b>	<b>0</b>	<b>1</b>	<b>المجموع</b>

Source : Direction Régionale du Développement

المصدر : الإدارة الجهوية للتنمية بقفصة

**Tableau : Représentativité Institutionnelle de la poste par délégation**

جدول : التمثيلية المؤسساتية للبريد حسب المعتمدية

Délégation	الأعوان Agents		الإطارات Cadres		عدد الإدارات Nombre d'administrations		المعتمدية
	منهم إناث Dont féminin	المجموع Total	منهم إناث Dont féminin	المجموع Total	المحلية Locales	الجهوية régionales	
Gafsa Nord	2	2	0	0	2	-	قفصة الشمالية
Sidi Aïch	2	4	0	0	1	-	سيدي عيش
Ksar	2	2	2	4	4	-	القصر
Gafsa Sud	48	93	17	45	7	5	قفصة الجنوبية
Oum Laraïes	3	13	1	5	2	-	أم العرائس
Rédeïef	0	11	0	2	3	-	الرديف
Métlaoui	5	15	4	7	4	-	المتلوي
M'dhilla	1	5	3	3	2	-	المظيلة
Guetar	1	4	2	8	5	-	القطار
Belkhir	1	4	0	1	3	-	بلخير
Sned	1	11	0	3	3	-	السند
Sidi Boubaker	0	2	0	1	1	-	سيدي بوبكر
Zanouche	1	4	0	1	2	-	زانوش
<b>Total</b>	<b>67</b>	<b>170</b>	<b>29</b>	<b>80</b>	<b>39</b>	<b>5</b>	<b>المجموع</b>

Source : Direction Régionale de la Poste

المصدر : الإدارة الجهوية للبريد

**Tableau : Représentativité Institutionnelle de la télécommunication par délégation**

جدول : التمثيلية المؤسساتية للاتصالات حسب المعتمدية

Délégation	الأعوان Agents		الإطارات Cadres		عدد الإدارات Nombre d'administrations		المعتمدية
	منهم إناث Dont féminin	المجموع Total	منهم إناث Dont féminin	المجموع Total	المحلية Locales	الجهوية régionales	
Gafsa Nord	-	-	-	-	-	-	قفصة الشمالية
Sidi Aïch	-	-	-	-	-	-	سيدي عيش
Ksar	-	1	1	1	1	-	القصر
Gafsa Sud	9	25	33	85	2	1	قفصة الجنوبية
Oum Laraïes	-	-	-	-	-	-	أم العرائس
Rédeïef	-	-	2	5	1	-	الرديف
Métlaoui	2	5	5	13	3	-	المتلوي
M'dhilla	-	-	-	-	-	-	المظيلة
Guetar	-	-	-	-	-	-	القطار
Belkhir	-	-	-	-	-	-	بلخير
Sned	-	-	-	-	-	-	السند
Sidi Boubaker	-	-	-	-	-	-	سيدي بوبكر
Zanouche	-	-	-	-	-	-	زانوش
<b>Total</b>	<b>11</b>	<b>31</b>	<b>41</b>	<b>104</b>	<b>7</b>	<b>1</b>	<b>المجموع</b>

Source : Tunisie Télécom

المصدر : الإدارة الجهوية للاتصالات

**Tableau : Représentativité Institutionnelle de la Formation Professionnelle et de l'Emploi par délégation**

جدول : التمثيلية المؤسساتية لقطاع التكوين المهني والتشغيل حسب المعتمدية

Délégation	الأعوان Agents		الإطارات Cadres		عدد الإدارات Nombre d'administrations		المعتمدية
	منهم إناث Dont féminin	المجموع Total	منهم إناث Dont féminin	المجموع Total	المحلية Locales	الجهوية régionales	
Gafsa Nord	-	-	-	-	-	-	قفصة الشمالية
Sidi Aïch	-	-	-	-	-	-	سيدي عيش
Ksar	8	12	6	15	1	-	القصر
Gafsa Sud	11	35	32	89	4	1	قفصة الجنوبية
Oum Laraïes	-	-	-	-	-	-	أم العرائس
Rédeïef	-	3	1	6	1	-	الرديف
Métlaoui	-	6	5	10	1	-	المتلوي
M'dhilla	-	-	-	-	-	-	المظيلة
Guetar	1	2	3	7	1	-	القطار
Belkhir	-	-	-	-	-	-	بلخير
Sned	-	-	-	-	-	-	السند
Sidi Boubaker	-	-	-	-	-	-	سيدي بوبكر
Zanouche	-	-	-	-	-	-	زانوش
<b>Total</b>	<b>20</b>	<b>58</b>	<b>47</b>	<b>127</b>	<b>8</b>	<b>1</b>	<b>المجموع</b>

Source : Direction Régionale de la Formation Professionnelle et de l'Emploi

المصدر : الإدارة الجهوية للتكوين المهني و التشغيل

**Tableau : Représentativité Institutionnelle de la santé  
par délégation**

**جدول : التمثيلية المؤسساتية لقطاع الصحة  
حسب المعتمدية**

Délégation	الموظفون Employés		عدد الإدارات Nombre d'administrations		المعتمدية
	منهم إناث Dont féminin	المجموع Total	المحلية Locales	الجهوية régionales	
Hôpital régional Gafsa	-	1 007	-	1	المستشفى الجهوي حسين بوزيان
Gafsa Nord	-	638	-	1	قفصة الشمالية سيدي عيش
Sidi Aïch	-	638	-	1	القصر
Ksar	-	638	-	1	قفصة الجنوبية
Gafsa Sud	-	638	-	1	أم العرائس
Oum Laraïes	-	247	1	-	الريديف
Rédeïef	-	311	1	-	المتلوي
Métlaoui	-	393	-	1	المظيلة
M'dhilla	-	148	1	-	القطار
Guetar	-	161	1	-	بلخير
Belkhir	-	92	1	-	السند
Sned	-	171	1	-	سيدي بوبكر
Sidi Boubaker	-	-	1	-	زانوش
Zanouche	-	-	1	-	
<b>Total</b>		<b>3 168</b>	<b>8</b>	<b>3</b>	<b>المجموع</b>

Source : Direction Régionale de la Santé Publique

المصدر : الإدارة الجهوية للصحة العمومية

**Tableau : Représentativité Institutionnelle de la culture par délégation**

جدول : التمثيلية المؤسساتية لقطاع الثقافة حسب المعتمديات

Délégation	العملة Ouvriers		الأعوان Agents		الإطارات Cadres		عدد الإدارات Nombre d'administrations		المعتمدية
	منهم إناث	المجموع	منهم إناث	المجموع	منهم إناث	المجموع	المحلية	الجهوية	
	Dont féminin	Total	Dont féminin	Total	Dont féminin	Total	Locales	régionales	
Gafsa Nord	0	0	0	1	0	3	1	6	قفصة الشمالية
Sidi Aïch	0	2	1	1	2	2	2		سيدي عيش
Ksar	6	9	2	2	5	6	3		القصر
Gafsa Sud	11	31	25	36	30	59	4		قفصة الجنوبية
Oum Laraïes	10	20	6	12	3	7	2		أم العرائس
Rédeïef	4	9	0	2	3	6	2		الرديف
Métlaoui	2	3	1	2	2	3	3		المتلوي
M'dhilla	1	9	1	4	5	5	2		المظيلة
Guetar	1	1	3	4	4	7	2		القطار
Belkhir	0	0	0	1	0	2	1		بلخير
Sned	3	6	1	2	1	7	2		السند
Zanouche	2	4	0	0	0	1	2		زانوش
Sidi Boubaker	0	1	0	0	0	1	1		سيدي بوبكر
<b>Total</b>	<b>40</b>	<b>95</b>	<b>40</b>	<b>67</b>	<b>55</b>	<b>109</b>	<b>27</b>		<b>6</b>

Source : Commissariat régional des Affaires culturelles

المصدر : المندوبية الجهوية للشؤون الثقافية

**Tableau : Représentativité Institutionnelle de la Jeunesse et du Sport par délégation**

**جدول : التمثيلية المؤسساتية لقطاع الشباب والرياضة حسب المعتمديات**

Délégation	الأعوان Agents		الإطارات Cadres		عدد الإدارات Nombre d'administrations		المعتمدية
	منهم إناث Dont féminin	المجموع Total	منهم إناث Dont féminin	المجموع Total	المحلية Locales	الجهوية régionales	
Gafsa Nord	-	-	-	-	-	-	قصة الشمالية
Sidi Aïch	-	-	-	-	-	-	سيدي عيش
Ksar	-	-	-	-	-	-	القصر
Gafsa Sud	11	27	16	40	-	1	قصة الجنوبية
Oum Laraïes	-	-	-	-	-	-	أم العرائس
Rédeïef	-	-	-	-	-	-	الرديف
Métlaoui	-	-	-	-	-	-	المتلوي
M'dhilla	-	-	-	-	-	-	المظيلة
Guetar	-	-	-	-	-	-	القطار
Belkhir	-	-	-	-	-	-	بلخير
Sned	-	-	-	-	-	-	السند
Sidi Boubaker	-	-	-	-	-	-	سيدي بوبكر
Zanouche	-	-	-	-	-	-	زانوش
<b>Total</b>	<b>11</b>	<b>27</b>	<b>16</b>	<b>40</b>	<b>0</b>	<b>1</b>	<b>المجموع</b>

Source : Commissariat Régional de la Jeunesse et du Sport.

المصدر : المندوبية الجهوية للشباب والرياضة والتربية البدنية

**Tableau : Représentativité Institutionnelle de Femme, Famille, Enfance et des Séniors par délégation**

جدول : التمثيلية المؤسساتية لقطاع المرأة والأسرة والطفولة وكبار السن حسب المعتمدية

Délégation	الأعوان Agents		الإطارات Cadres		عدد الإدارات Nombre d'administrations		المعتمدية
	منهم إناث Dont féminin	المجموع Total	منهم إناث Dont féminin	المجموع Total	المحلية Locales	الجهوية régionales	
Gafsa Nord	-	-	-	-	-	-	قصة الشمالية
Sidi Aïch	-	-	-	-	-	-	سيدي عيش
Ksar	3	6	5	5	1	-	القصر
Gafsa Sud	5	11	10	27	-	2	قصة الجنوبية
Oum Laraïes	16	38	26	37	6	-	أم العرائس
Rédeïef	4	9	7	7	1	-	الرديف
Métlaoui	4	16	4	8	1	-	المتلوي
M'dhilla	10	16	10	11	2	-	المظيلة
Guetar	4	11	5	6	1	-	القطار
Belkhir	1	5	4	4	1	-	بلخير
Sned	-	-	-	-	-	-	السند
Sidi Boubaker	-	3	5	6	1	-	سيدي بوبكر
Zanouche	-	-	-	-	-	-	زانوش
-	-	-	-	-	-	-	-
<b>Total</b>	<b>47</b>	<b>115</b>	<b>76</b>	<b>111</b>	<b>14</b>	<b>2</b>	<b>المجموع</b>

Source : Commissariat régional de la Femme, la Famille et des Séniors

المصدر : المندوبية الجهوية للمرأة والأسرة و المسنين

**Tableau : Représentativité Institutionnelle des affaires sociales par délégation**

جدول : التمثيلية المؤسساتية للشؤون الإجتماعية وأقسام النهوض الاجتماعي حسب المعتمدية

Délégation	الأعوان Agents		الإطارات Cadres		عدد الإدارات Nombre d'administrations		المعتمدية
	منهم إناث Dont féminin	المجموع Total	منهم إناث Dont féminin	المجموع Total	المحلية Locales	الجهوية régionales	
Gafsa Nord	-	4	5	8	1	-	قفصة الشمالية
Sidi Aïch	-	1	1	3	1	-	سيدي عيش
Ksar	5	9	4	6	1	-	القصر
Gafsa Sud	29	66	48	76	1	5	قفصة الجنوبية
Oum Laraïes	2	8	4	6	1	-	أم العرائس
Rédeïef	5	16	10	15	2	-	الريديف
Métlaoui	3	9	11	13	2	-	المتلوي
M'dhilla	-	10	2	3	1	-	المظيلة
Guetar	1	6	3	5	1	-	القطار
Belkhir	2	5	1	3	1	-	بلخير
Sned	2	6	6	7	1	-	السند
Sidi Boubaker	-	-	-	1	1	-	سيدي بوبكر
Zanouche	-	-	-	1	1	-	زانوش
<b>Total</b>	<b>49</b>	<b>140</b>	<b>95</b>	<b>147</b>	<b>15</b>	<b>5</b>	<b>المجموع</b>

Source : Direction Régionale des Affaires Sociales

المصدر : الإدارة الجهوية للشؤون الإجتماعية

**Tableau : Représentativité Institutionnelle des Affaires religieuses par délégation**

جدول : التمثيلية المؤسساتية للشؤون الدينية حسب  
المعتمدية

Délégation	الأعوان Agents		الإطارات Cadres		عدد الإدارات Nombre d'administrations		المعتمدية
	منهم إناث Dont féminin	المجموع Total	منهم إناث Dont féminin	المجموع Total	المحلية Locales	الجهوية régionales	
Gafsa Nord	-	-	-	1	1	-	قصة الشمالية
Sidi Aïch	-	-	1	1	1	-	سيدي عيش
Ksar	-	-	2	3	1	-	القصر
Gafsa Sud	-	-	-	2	1	1	قصة الجنوبية
Oum Laraïes	-	-	1	2	1	-	أم العرائس
Rédeïef	-	1	2	3	1	-	الرديف
Métlaoui	-	-	1	2	1	-	المتلوي
M'dhilla	-	-	-	1	1	-	المظيلة
Guetar	-	-	-	1	1	-	القطار
Belkhir	-	-	-	-	1	-	بلخير
Sned	-	-	-	1	1	-	السند
Sidi Boubaker	-	-	-	-	1	-	سيدي بوبكر
Zanouche	-	-	-	-	1	-	زانوش
<b>Total</b>	-	1	7	17	13	1	المجموع

Source : Direction Régionale des Affaires Religieuses

المصدر : الإدارة الجهوية للشؤون الدينية

**Tableau : Représentativité Institutionnelle du  
Commissariat Régional au Développement agricole par  
délégation**

**جدول : التمثيلية المؤسساتية للمندوبية الجهوية  
للتنمية الفلاحية بقفصة حسب المعتمدية**

Délégation	الأعوان Agents		الإطارات Cadres		عدد الإدارات Nombre d'administrations		المعتمدية
	منهم إناث Dont féminin	المجموع Total	منهم إناث Dont féminin	المجموع Total	المحلية Locales	الجهوية régionales	
Gafsa Nord	-	25	-	1	7	-	قفصة الشمالية
Sidi Aïch	1	45	1	3	2	-	سيدي عيش
Ksar	16	193	7	20	4	4	القصر
Gafsa Sud	30	280	24	58	4	10	قفصة الجنوبية
Oum Laraïes	6	147	2	3	3	-	أم العرائس
Rédeïef	3	115	-	2	3	-	الرديف
Métlaoui	3	88	-	2	-	-	المتلوي
M'dhilla	1	94	1	1	1	-	المظيلة
Guetar	4	40	1	2	4	-	القطار
Belkhir	2	36	1	1	4	-	بلخير
Sned	2	93	1	5	3	-	السند
Sidi Boubaker	2	18	-	1	3	-	سيدي بوبكر
Zanouche	-	-	-	-	4	-	زانوش
<b>Total</b>	<b>70</b>	<b>1174</b>	<b>38</b>	<b>99</b>	<b>42</b>	<b>14</b>	<b>المجموع</b>

Source : Commissariat Régional au Développement agricole

المصدر : المندوبية الجهوية للتنمية الفلاحية بقفصة

**Tableau : Représentativité Institutionnelle de l'Agence de Promotion des Investissements Agricoles par délégation**

جدول : التمثيلية المؤسساتية لوكالة النهوض بالاستثمارات الفلاحية حسب المعتمدية

Délégation	الأعوان Agents		الإطارات Cadres		عدد الإدارات Nombre d'administrations		المعتمدية
	منهم إناث Dont féminin	المجموع Total	منهم إناث Dont féminin	المجموع Total	المحلية Locales	الجهوية régionales	
Gafsa Nord	-	4	5	8	1	-	قفصة الشمالية
Sidi Aïch	-	1	1	3	1	-	سيدي عيش
Ksar	5	9	4	6	1	-	القصر
Gafsa Sud	29	66	48	76	1	5	قفصة الجنوبية
Oum Laraïes	2	8	4	6	1	-	أم العرائس
Rédeïef	5	16	10	15	2	-	الرديف
Métlaoui	3	9	11	13	2	-	المتلوي
M'dhilla	-	10	2	3	1	-	المظيلة
Guetar	1	6	3	5	1	-	القطار
Belkhir	2	5	1	3	1	-	بلخير
Sned	2	6	6	7	1	-	السند
Sidi Boubaker	-	-	-	1	1	-	سيدي بوبكر
Zanouche	-	-	-	1	1	-	زانوش
<b>Total</b>	<b>49</b>	<b>140</b>	<b>95</b>	<b>147</b>	<b>15</b>	<b>5</b>	<b>المجموع</b>

Source : Agence de Promotion des Investissements Agricoles

المصدر : وكالة النهوض بالاستثمارات الفلاحية

**Tableau : Représentativité Institutionnelle du pôle compétitivité Gafsa**

جدول : التمثيلية المؤسساتية لشركة القطب التنموي بقفصة

Délégation	الأعوان Agents		الإطارات Cadres		عدد الإدارات Nombre d'administrations		المعمدية
	منهم إناث Dont féminin	المجموع Total	منهم إناث Dont féminin	المجموع Total	المحلية Locales	الجهوية régionales	
Gafsa Nord	-	-	-	-	-	-	قفصة الشمالية
Sidi Aïch	-	-	-	-	-	-	سيدي عيش
Ksar	-	-	-	-	-	-	القصر
Gafsa Sud	1	3	3	9	-	1	قفصة الجنوبية
Oum Laraïes	-	-	-	-	-	-	أم العرائس
Rédeïef	-	-	-	-	-	-	الرديف
Métlaoui	-	-	-	-	-	-	المتلوي
M'dhilla	-	-	-	-	-	-	المظيلة
Guetar	-	-	-	-	-	-	القطار
Belkhir	-	-	-	-	-	-	بلخير
Sned	-	-	-	-	-	-	السند
Sidi Boubaker	-	-	-	-	-	-	سيدي بوبكر
Zanouche	-	-	-	-	-	-	زانوش
<b>Total</b>	<b>1</b>	<b>3</b>	<b>3</b>	<b>9</b>	<b>0</b>	<b>1</b>	<b>المجموع</b>

Source : pôle compétitivité Gafsa

المصدر : شركة القطب التنموي بقفصة

**Tableau : Représentativité Institutionnelle du Centre Régional de Contrôle d'Impôts par délégation**

جدول : التمثيلية المؤسساتية المركز الجهوي لمراقبة  
الأداءات حسب المعتمدية

Délégation	الأعوان Agents		الإطارات Cadres		عدد الإدارات Nombre d'administrations		المعتمدية
	منهم إناث Dont féminin	المجموع Total	منهم إناث Dont féminin	المجموع Total	المحلية Locales	الجهوية régionales	
Gafsa Nord	-	-	-	-	-	-	قفصة الشمالية
Sidi Aïch	-	-	-	-	-	-	سيدي عيش
Ksar	8	14	-	1	1	-	القصر
Gafsa Sud	42	87	2	12	2	1	قفصة الجنوبية
Oum Laraïes	2	5	-	1	1	-	أم العرائس
Rédeïef	-	-	-	-	-	-	الرديف
Métlaoui	3	5	-	1	1	-	المتلوي
M'dhilla	-	-	-	-	-	-	المظيلة
Guetar	-	-	-	-	-	-	القطار
Belkhir	-	-	-	-	-	-	بلخير
Sned	-	-	-	-	-	-	السند
Sidi Boubaker	-	-	-	-	-	-	سيدي بوبكر
Zanouche	-	-	-	-	-	-	زانوش
<b>Total</b>	<b>55</b>	<b>111</b>	<b>2</b>	<b>15</b>	<b>5</b>	<b>1</b>	<b>المجموع</b>

Source : Centre Régional de Contrôle des impôts

المصدر : المركز الجهوي لمراقبة الأداءات

**Tableau : Représentativité Institutionnelle du transport terrestre par délégation**

جدول : التمثيلية المؤسساتية للنقل البري حسب المعتمدية

Délégation	الأعوان Agents		الإطارات Cadres		عدد الإدارات Nombre d'administrations		المعتمدية
	منهم إناث Dont féminin	المجموع Total	منهم إناث Dont féminin	المجموع Total	المحلية Locales	الجهوية régionales	
Gafsa Nord	-	-	-	-	-	-	قفصة الشمالية
Sidi Aïch	-	-	-	-	-	-	سيدي عيش
Ksar	-	-	-	-	-	-	القصر
Gafsa Sud	3	428	16	67	-	1	قفصة الجنوبية
Oum Laraïes	-	-	-	-	-	-	أم العرائس
Rédeïef	-	-	-	-	-	-	الريديف
Métlaoui	-	-	-	-	-	-	المتلوي
M'dhilla	-	-	-	-	-	-	المظيلة
Guetar	-	-	-	-	-	-	القطار
Belkhir	-	-	-	-	-	-	بلخير
Sned	-	-	-	-	-	-	السند
Sidi Boubaker	-	-	-	-	-	-	سيدي بويكر
Zanouche	-	-	-	-	-	-	زانوش
<b>Total</b>	<b>3</b>	<b>428</b>	<b>16</b>	<b>67</b>	<b>-</b>	<b>1</b>	<b>المجموع</b>

Source : Société Régionale de Transport

المصدر : الإدارة الجهوية للنقل

**Tableau : Représentativité Institutionnelle du transport aérien par délégation**

جدول : التمثيلية المؤسساتية للنقل الجوي حسب  
المعمدية

Délégation	الأعوان Agents		الإطارات Cadres		عدد الإدارات Nombre d'administrations		المعمدية
	منهم إناث Dont féminin	المجموع Total	منهم إناث Dont féminin	المجموع Total	المحلية Locales	الجهوية régionales	
Gafsa Nord	-	-	-	-	-	-	قفصة الشمالية
Sidi Aïch	-	-	-	-	-	-	سيدي عيش
Ksar	-	-	-	-	-	-	القصر
Gafsa Sud	8	70	2	37	-	1	قفصة الجنوبية
Oum Laraïes	-	-	-	-	-	-	أم العرائس
Rédeïef	-	-	-	-	-	-	الرديف
Métlaoui	-	-	-	-	-	-	المتلوي
M'dhilla	-	-	-	-	-	-	المظيلة
Guetar	-	-	-	-	-	-	القطار
Belkhir	-	-	-	-	-	-	بلخير
Sned	-	-	-	-	-	-	السند
Sidi Boubaker	-	-	-	-	-	-	سيدي بويكر
Zanouche	-	-	-	-	-	-	زانوش
<b>Total</b>	<b>8</b>	<b>70</b>	<b>2</b>	<b>37</b>	<b>-</b>	<b>1</b>	<b>المجموع</b>

Source : OACA - Aéroport international Tozeur Nefta

المصدر : ديوان الطيران المدني والمطارات - مطار توزر نفطة الدولي

**Tableau : Représentativité Institutionnelle de la STEG par délégation**

جدول : التمثيلية المؤسساتية للشركة التونسية للكهرباء والغاز حسب  
المعتمدية

Délégation	الأعوان Agents		الإطارات Cadres		عدد الإدارات Nombre d'administrations		المعتمدية
	منهم إناث Dont féminin	المجموع Total	منهم إناث Dont féminin	المجموع Total	المحلية Locales	الجهوية régionales	
Gafsa Nord	-	-	-	-	-	-	قفصة الشمالية
Sidi Aïch	0	3	0	1	الوكالة الفنية	-	سيدي عيش
Ksar	-	-	-	-	-	الإدارة الجهوية للتوزيع بالجنوب الغربي	القصر
Gafsa Sud	19	109	17	40	إقليم قفصة	-	قفصة الجنوبية
Oum Laraïes	-	-	-	-	الوكالة الفنية التجارية	-	أم العرائس
Rédeïef	-	-	-	-	الوكالة الفنية	-	الريديف
Métlaoui	-	-	-	-	إقليم المتلوي	-	المتلوي
M'dhilla	1	3	0	0	الوكالة الفنية	-	المظيلة
Guetar	0	5	0	2	الوكالة الفنية التجارية	-	القطار
Belkhir	-	-	-	-	الوكالة الفنية	-	بلخير
Sned	1	7	0	3	الوكالة الفنية التجارية	-	السند
Sidi Boubaker	-	-	-	-	-	-	سيدي بوبكر
Zanouche	-	-	-	-	-	-	زانوش
<b>Total</b>	<b>21</b>	<b>127</b>	<b>17</b>	<b>46</b>	-	-	<b>المجموع</b>

Source : Société Tunisienne d'Electricité et du Gaz

المصدر : الشركة التونسية للكهرباء والغاز

**Tableau : Représentativité Institutionnelle de la CPG par délégation**

جدول : التمثيلية المؤسساتية لشركة فسفاط قفصة  
حسب المعتمدية

Délégation	الأعوان Agents		الإطارات Cadres		عدد الوحدات Nbre d'Unité	المعتمدية
	منهم إناث Dont féminin	المجموع Total	منهم إناث Dont féminin	المجموع Total		
Rédeïef	86	839	6	47	4	الريديف
Kalaa Khasba	0	2	0	0	1	القلعة الخصبة
Métlaoui	282	2446	31	266	19	المتلوي
M'dhilla	136	1205	6	69	4	المظيلة
Oum Lakhchab	38	525	4	21	3	أم الخشب
Oum Laraïes	123	955	15	62	4	أم العرائس
Tunis	33	84	20	51	1	تونس
Safax	19	212	6	12	1	صفاقس
Gafsa	87	215	62	197	9	قفصة
<b>Total</b>	<b>804</b>	<b>6483</b>	<b>150</b>	<b>725</b>	<b>46</b>	<b>المجموع</b>

Source : Société de Phosphate de Gafsa

المصدر : شركة فسفاط قفصة

**Tableau : Représentativité Institutionnelle de  
Institut National de la Météorologie par  
délégation**

جدول : التمثيلية المؤسساتية للدائرة الفرعية للرصد الجوي حسب  
المعتمدية

Délégation	الأعوان Agents		الإطارات Cadres		عدد الإدارات Nombre d'administrations		المعتمدية
	منهم إناث Dont féminin	المجموع Total	منهم إناث Dont féminin	المجموع Total	المحلية Locales	الجهوية régionales	
Gafsa Nord	-	-	-	-	-	-	قفصة الشمالية
Sidi Aïch	-	-	-	-	-	-	سيدي عيش
Ksar	-	-	-	-	-	-	القصر
Gafsa Sud	1	1	1	6	3	1	قفصة الجنوبية
Oum Laraïes	-	-	-	-	-	-	أم العرائس
Rédeïef	-	-	-	-	-	-	الرديف
Métlaoui	-	-	-	-	-	-	المتلوي
M'dhilla	-	-	-	-	-	-	المظيلة
Guetar	-	-	-	-	-	-	القطار
Belkhir	-	-	-	-	-	-	بلخير
Sned	-	-	-	-	-	-	السند
Sidi Boubaker	-	-	-	-	-	-	سيدي بوبكر
Zanouche	-	-	-	-	-	-	زانوش
<b>Total</b>	<b>1</b>	<b>1</b>	<b>1</b>	<b>6</b>	<b>3</b>	<b>1</b>	<b>المجموع</b>

Source : Institut National de la Météorologie

المصدر : الدائرة الفرعية للرصد الجوي بقفصة

**Tableau : Représentativité Institutionnelle de l'Equipement et de l'Habitat par délégation**

**جدول : التمثيلية المؤسساتية لقطاع التجهيز حسب  
المعمدية**

Délégation	الأعوان Agents		الإطارات Cadres		عدد الإدارات Nombre d'administrations		المعمدية
	منهم إناث Dont féminin	المجموع Total	منهم إناث Dont féminin	المجموع Total	المحلية Locales	الجهوية régionales	
Gafsa Nord	-	-	-	-	-	-	قفصة الشمالية
Sidi Aïch	-	-	-	-	-	-	سيدي عيش
Ksar	-	-	-	-	-	-	القصر
Gafsa Sud	23	131	20	53	2	1	قفصة الجنوبية
Oum Laraïes	-	-	-	-	-	-	أم العرائس
Rédeïef	-	-	-	-	1	-	الرديف
Métlaoui	-	-	-	-	1	-	المتلوي
M'dhilla	-	-	-	-	-	-	المظيلة
Guetar	-	-	-	-	1	-	القطار
Belkhir	-	-	-	-	-	-	بلخير
Sned	-	-	-	-	1	-	السند
Sidi Boubaker	-	-	-	-	-	-	سيدي بوبكر
Zanouche	-	-	-	-	-	-	زانوش
<b>Total</b>	<b>23</b>	<b>131</b>	<b>20</b>	<b>53</b>	<b>6</b>	<b>1</b>	<b>المجموع</b>

Source : Direction Régionale de l'Equipement et de l'Habitat

المصدر : الإدارة الجهوية للتجهيز والإسكان

**Tableau : Représentativité Institutionnelle de l'Ecole Supérieure des Etudes Technologiques par délégation**

جدول : التمثيلية المؤسساتية المعهد العالي للدراسات التكنولوجية  
بقفصة حسب المعتبرية

Délégation	الأعوان Agents		الإطارات Cadres		عدد الإدارات Nombre d'administrations		المعتبرية
	منهم إناث Dont féminin	المجموع Total	منهم إناث Dont féminin	المجموع Total	المحلية Locales	الجهوية régionales	
Gafsa Nord	-	-	-	-	-	-	قفصة الشمالية
Sidi Aïch	-	-	-	-	-	-	سيدي عيش
Ksar	-	-	-	-	-	-	القصر
Gafsa Sud	27	59	3	8	1	1	قفصة الجنوبية
Oum Laraïes	-	-	-	-	-	-	أم العرائس
Rédeïef	-	-	-	-	-	-	الرديف
Métlaoui	-	-	-	-	-	-	المتلوي
M'dhilla	-	-	-	-	-	-	المظيلة
Guetar	-	-	-	-	-	-	القطار
Belkhir	-	-	-	-	-	-	بلخير
Sned	-	-	-	-	-	-	السند
Sidi Boubaker	-	-	-	-	-	-	سيدي بوبكر
Zanouche	-	-	-	-	-	-	زانوش
<b>Total</b>	<b>27</b>	<b>59</b>	<b>3</b>	<b>8</b>	<b>1</b>	<b>1</b>	<b>المجموع</b>

Source : Ecole Supérieure des Etudes Technologiques de Gafsa

المصدر : المعهد العالي للدراسات التكنولوجية بقفصة